委托单位：　岛市　岛区　　局

承担单位：北京中岩大地　技　份　公司

2021 年 6 月

制单位　业执

统一社会信用代码

911101086835621402

营业执照

（副　本）（3-1）

仅限用于调查报告使用

名　　称	北京中岩大地科技股份有限公司	注册资本	12753.7903万元
类　　型	股份有限公司(上市、自然人投资或控股)	成立日期	2008年12月19日
法定代表人	王立建	营业期限	2008年12月19日 至 长期
经营范围	技术开发、技术转让、技术咨询、技术服务、技术推广；专业承包；工程和技术研究与试验发展；工程勘察专业类（岩土工程）；探矿工程、地质测试；水土保持及保护；环境监测；水污染治理；固体废物污染治理；地质灾害治理；技术检测；技术进出口、货物进出口、代理进出口；产品设计；经济贸易咨询；委托加工智能立体停车设备；机动车公共停车场服务；机械设备租赁（不含汽车租赁）；销售建筑材料、机械设备、五金交电、电子产品、化工产品（不含危险化学品及一类易制毒化学品）。（市场主体依法自主选择经营项目，开展经营活动；依法须经批准的项目，经相关部门批准后依批准的内容开展经营活动；不得从事国家和本市产业政策禁止和限制类项目的经营活动。）	住　　所	北京市海淀区翠微路12号

登记机关

2021

扫描二维码登录"国家企业信用信息公示系统"了解更多登记、备案、许可、监管信息

6层1单元602

北京市海淀区市场监督管理局

年 06 月 08 日

国家市场监督管理总局监制

http://www.gsxt.gov.cn

市场主体应当于每年1月1日至6月30日通过国家企业信用信息公示系统报送公示年度报告。

1

2

3

4

5

1

山 以 、 光 以北区域 拐 坐 （坐 ： ）

J1
J2
J54
J532
J51
J49
J50
高山路以西、珠光路以北
J48
J7
J46
J145
J410
J398
J35
J32
J31
J30
J28
J33
J29
J21
J20
J19
J18
J17
J16
J22
J23
J25
J26
J24
固上社区

图　　山　以　、　光　以北区域位　图

各地块　　地　划



图　地块　技　图（　内为　工作内容）

2

S7602
柳东山村
大桥
蜂子山
庙子后
青石湾村
双垛口
石屋沟
小庵
黄金坪
高山路以西、珠光路以北
高山路以西、珠光路以北
东山村
东大洼村
赵家河村
北高家庄村
大楼村
林家庄村
开山口村
大兰东村
胶州湾东路
陈家庄村
郑戈庄村

图　　地块地　位

bSA



图　　图

山　以　、　光　以北区域历史　　情况



图　　年（区域内大　分为　地，　侧　分住宅）

图　　年（与　　年　　，变化不大，　北东侧增加一座建　）



图　　图　　年（与　　年　　，区域内无变化）



图　　年（与　　年　　，区域内土地已平整，　于周　小区　建　，区域内　施工单位作为工人临时住宿及办公场所，安　了　房）

图　　年（与　　年　，区域内　周　建　工　　，临时　房已拆　）



图　　年（与　　年　，区域内无明显变化）

图　　年









图　　山　以　、　光　以北　号、　号区域　　及

地块历史变　情况



图　　年（地块北侧及东侧主　为　地、宅基地，地块南侧主　为宅基地，地块　侧主　为　　宅基地）

图　　年（与　　年　　，基　无变化，地块北侧及东侧主　为　地、宅基地，地块南侧主　为宅基地，地块　侧主　为　　宅基地）



图　　年（与　　年　　，变化　大，地块　　侧、南侧以及东侧　　房屋　拆　　）



图　　年（与　　年　　，变化主　　中在　侧以及东侧，　侧宅基地变为崮上安　房，东侧　　地变为新建住宅　　）

图　　年（与　　年　　，变化　大，　侧崮上　安　房　　完工，东侧房地产也以完工）

图　　年（与　　年　　，地块东侧出　新建房地产　　，其余三侧基　无变化）

图　　年（与　　年　　，基　无变化）







图　　山　以　、　光　以北　号、　号区域周

山　以　、　光　以北地块敏感　　情况

图　　山　以　、　光　以北地块周　敏感　　分布图

3

料　单

地块　　场　勘　录



图　　山　以　、　光　以北区域　场　勘情况







图　　山　以　、　光　以北地块人员　　情况

地块名称	青白隆和凯捷 高山路以西，珠光路以北
访谈日期	2021.6.18
访谈人员	姓名：王泽鹏 于东雪 单位：北京中岩大地 联系电话：15132208649
受访人员	受访对象类型：□土地使用者 □企业管理人员 □企业员工 ☑政府管理人员 □环保部门管理人员 □地块毗边工作人员或居民 姓名：[illegible]

	15、本地地图边 11、范围中具不有仲儿园、学校、居民区、医院、自然保护

访谈日期	2021.6.18
访谈人员	姓名：王泽鹏 单位：北京中岩大地

	15、本地块周边 1km 范围内是否有幼儿园、学校、居民区、医院、自然保护区、农田、集中式饮用水水源地、引用水井、地表水体等敏感用地？ ☐是 ☐否 ☐不确定 居住用地.村民住宅.农田. 500m左右 若选是，敏感用地类型是什么？距离有多远？ 若有农田，种植农作物种类是什么？玉米.小麦
	16、本地块周边 1km 内是否有水井？ ☐是 ☑否 ☐不确定 若选是，请描述水井位置 距离多远？ 水井的用途？ 是否发生过水体混浊、颜色或气味异常等现象？ ☐是 ☑否 ☐不确定

地块名称	青岛隆和[illegible]凯捷 高山路以西，珠光路以北
访谈日期	2021.6.18
访谈人员	姓名：王泽鹏 于东雪 单位：[illegible]中岩大地 联系电话：15130208644
受访人员	姓名：吴涛 单位： 职务或职称： 联系电话：13295322828
	1、本地块历史上是否有其它工业企业存在？ □是 ☑否 □不确定 若选是，企业名称是什么？ 起止时间是　　年至　　年
	2、本地块目前职工人数是多少？（仅针对在产企业提问）

[illegible]

6、本地块是否有工业废水的地下输送管道或储存？□是 ☑否 □不确定

若选是，是否发生过泄露？□是（发生过　次） □否 □不确定

[illegible]

[illegible]周边临近地块是否曾发生过化学品泄漏事故？或是否曾发生过其它环境污染事故？

□是（发生过　次） □否 □不确定

[illegible]

	15、本地块周边 1km 范围内是否有幼儿园、学校、居民区、医院、自然保护区、[illegible]
	[illegible]
	[illegible]
	[illegible]
	距离多远？ 水井的用途？ [illegible]
	是否发生过水体混浊、颜色或气味异常等现象？ □是 ☑否 □不确定
	是否观察到水体中有油状物质？ □是 ☑否 □不确定
	17、本区域地下水用途是什么？周边地表水用途是什么？
	18、本地块内是否曾开展[illegible]
	[illegible]

地块名称	青岛隆和凯德、文业路以西、珠光路以北
访谈日期	2021.6.18
访谈人员	姓名：王泽鹏 于东雪 单位：北京世纪土地

15、本地块周边1km范围内是否有幼儿园、学校、居民区、医院、自然保护区、农田、集中式饮用水水源地、引用水井、地表水体等敏感用地？

居住用地，农田 500m左右 ☐是 ☐否 ☐不确定

若选是，敏感用地类型是什么？距离有多远？

若有农田，种植农作物种类是什么？玉米、小麦

16、本地块周边1km内是否有水井？ ☐是 ☑否 ☐不确定

若选是，请描述水井位置

距离多远？

水井的用途？

是否发生过水体混浊、颜色或气味异常等现象？ ☐是 ☑否 ☐不确定

是否观察到水体中有注状物质？ ☐是 ☐否 ☐不确定

17、本区域地下水用途是什么？周边地表水用途是什么？

18、本地块内是否曾开展过环境调查监测工作？ ☐是 ☑否 ☐不确定

曾开展过地下水环境调查监测工作？ ☐是 ☑否 ☐不确定

展开过场地环境调查监测工作？

☐是 ☐很有开展 ☐已经完成 ☑否 ☐不确定

19、其它土壤或地下水污染相关问题？

无

人员　　录　总

5 ± ˜ Ïé

4

地块一　性分

5