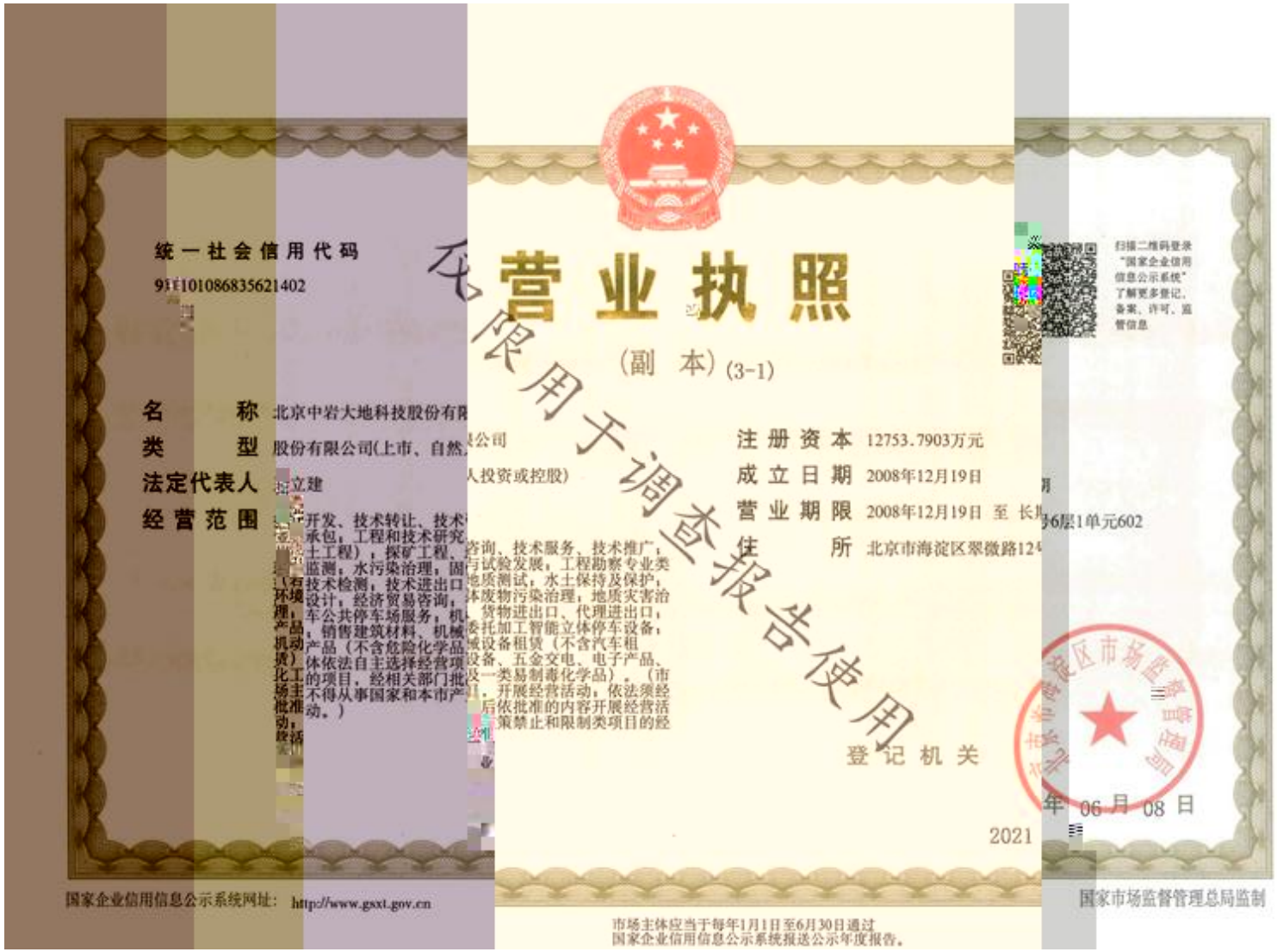

统一社会信用代码

911101086835621402

名　　称　北京中岩大地科技股份有限

类　　型　股份有限公司(上市、自然

法定代表人　立建

经营范围　开发、技术转让、技术承包，工程和技术研究土工程），探矿工程、监测；水污染治理，固技术检测，技术进出口设计，经济贸易咨询，车公共停车场服务，机，销售建筑材料、机械产品（不含危险化学品体依法自主选择经营项的项目，经相关部门批不得从事国家和本市产动。）

营业执照

（副　本）(3-1)

注册资本　12753.7903万元

成立日期　2008年12月19日

营业期限　2008年12月19日　至　长期

住　　所　北京市海淀区翠微路12号

登记机关

2021　年　06　月　08　日

扫描二维码登录"国家企业信用信息公示系统"了解更多登记、备案、许可、监管信息

国家企业信用信息公示系统网址：http://www.gsxt.gov.cn

国家市场监督管理总局监制

市场主体应当于每年1月1日至6月30日通过国家企业信用信息公示系统报送公示年度报告。

仅限用于调查报告使用

▮ .....

.....

.....

.....

.....

.....

.....

.....

.....

.....

.....

2 .....

.....

.....

.....

.....

.....

.....

.....

.....

.....

.....

.....

.....

.....

.....

.....

.....

.....

.....

.....

.....

.....

3 .....

.....

.....

.....

.....

.....

4 .....

.....

.....

.....

.....

5 .....

.....

.....

1-1 1 CGCS2000

		CGCS2000	
		X	Y
	J1	3975784.512	40505756.455
	J2	3975789.745	40505766.344
	J3	3975788.050	40505785.556
	J4	3975786.524	40505787.389
	J5	3975779.807	40505780.585
	J6	3975772.287	40505769.767
	J7	3975775.912	40505759.163

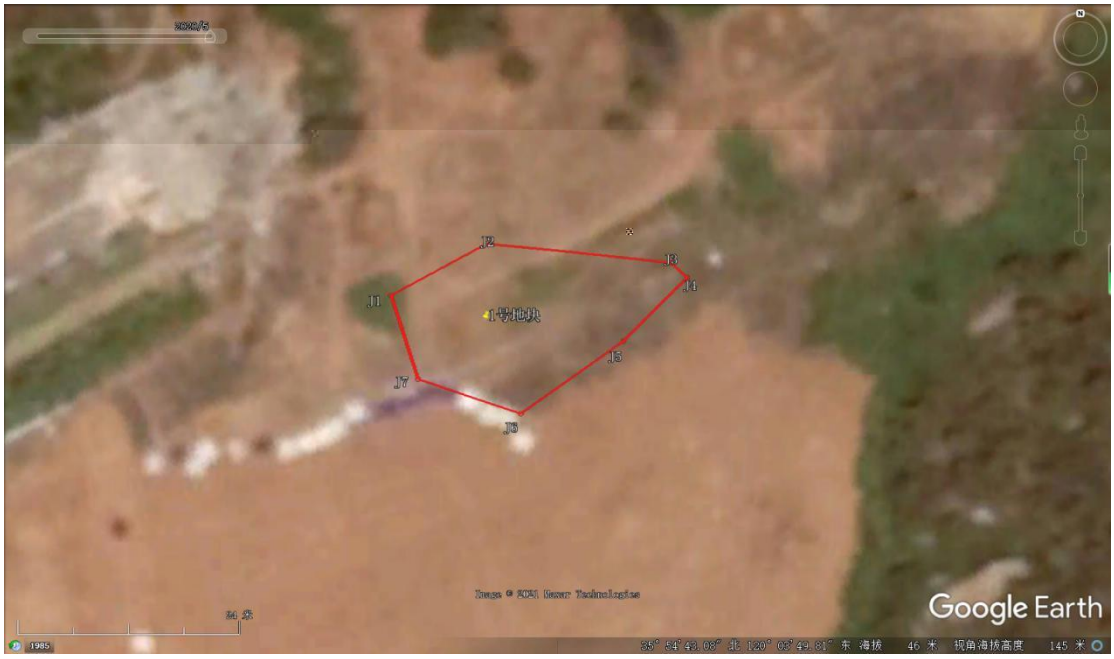

1-1 1

1-2　　1　　CGCS2000

		CGCS2000	
		X	**Y**
	J1	3975620.933	40505800.511
	J2	3975620.933	40505828.807
	J3	3975619.100	40505828.791
	J4	3975616.101	40505828.841
	J5	3975613.103	40505828.969
	J6	3975610.110	40505829.174
	J7	3975607.124	40505829.457
	J8	3975604.145	40505829.816
	J9	3975601.177	40505830.253
	J10	3975598.222	40505830.766
	J11	3975595.280	40505831.356
	J12	3975592.355	40505832.021
	J13	3975589.448	40505832.762
	J14	3975586.561	40505833.578
	J15	3975583.696	40505834.468
	J16	3975580.855	40505835.432
	J17	3975578.040	40505836.469
	J18	3975575.253	40505837.579
	J19	3975572.495	40505838.760
	J20	3975569.769	40505840.012
	J21	3975567.076	40505841.335
	J22	3975564.418	40505842.726
	J23	3975561.797	40505844.186
	J24	3975559.215	40505845.713
	J25	3975556.673	40505847.306
	J26	3975554.173	40505848.965
	J27	3975551.717	40505850.687
	J28	3975549.306	40505852.473
	J29	3975546.942	40505854.320
	J30	3975544.176	40505856.611
	J31	3975529.036	40505869.359
	J32	3975514.068	40505882.346
	J33	3975511.813	40505884.324
	J34	3975509.610	40505886.360
	J35	3975507.460	40505888.453
	J36	3975505.365	40505890.600
	J37	3975503.326	40505892.801
	J38	3975501.345	40505895.054
	J39	3975499.423	40505897.357

	J40	3975497.561	40505899.709
	J41	3975495.760	40505902.109
	J42	3975494.022	40505904.554
	J43	3975492.348	40505907.044
	J44	3975490.739	40505909.576
	J45	3975489.196	40505912.148
	J46	3975487.720	40505914.760
	J47	3975486.312	40505917.409
	J48	3975484.973	40505920.094
	J49	3975483.704	40505922.812
	J50	3975482.505	40505925.562
	J51	3975481.537	40505927.937
	J52	3975462.731	40505975.585
	J53	3975433.082	40505962.959
	J54	3975448.131	40505925.157
	J55	3975448.131	40505881.626
	J56	3975425.952	40505864.570
	J57	3975476.016	40505799.467
	J58	3975489.492	40505809.830
	J59	3975506.886	40505809.830
	J60	3975523.604	40505805.830
	J61	3975523.604	40505793.429
	J62	3975542.974	40505793.429
	J63	3975542.974	40505770.930
	J64	3975595.819	40505770.930
	J65	3975595.819	40505790.247
	J66	3975611.594	40505790.247

	J26	3975327.758	40505557.870
	J27	3975331.926	40505555.107
	J28	3975336.081	40505552.326
	J29	3975340.224	40505549.527
	J30	3975344.354	40505546.709
	J31	3975348.472	40505543.873
	J6	3975241.937	40505609.135
	J7	3975246.334	40505606.755
	J8	3975250.721	40505604.356
	J9	3975255.097	40505601.937
	J10	3975259.462	40505599.498
	J11	3975263.816	40505597.040
	J12	3975268.159	40505594.563
	J13	3975272.491	40505592.066
	J14	3975276.812	40505589.550
	J15	3975281.122	40505587.015
	J16	3975285.420	40505584.460
	J17	3975289.707	40505581.887
	J18	3975293.982	40505579.294
	J19	3975298.245	40505576.682
	J20	3975302.497	40505574.051
	J21	3975306.737	40505571.401
	J22	3975310.966	40505568.733
	J23	3975315.182	40505566.045
	J24	3975319.386	40505563.339
	J25	3975323.578	40505560.614
	J26	3975327.758	40505557.870
	J27	3975331.926	40505555.107
	J28	3975336.081	40505552.326
	J29	3975340.224	40505549.527
	J30	3975344.354	40505546.709
	J31	3975348.472	40505543.873



1-3 3

1-4 4 CGCS2000

		CGCS2000	
		X	Y
	J1	3975477.292	40506174.42
	J2	3975484.5	40506210.46
	J3	3975486.123	40506217.82
	J4	3975482.776	40506225.68
	J5	3975475.067	40506230.37
	J6	3975455.193	40506235.67
	J7	3975450.612	40506226.60
	J8	3975450.612	40506176.97
	J9	3975451.517	40506177.03
	J10	3975453.017	40506177.04
	J11	3975454.517	40506177.04
	J12	3975456.017	40506177.01
	J13	3975457.516	40506176.96
	J14	3975459.014	40506176.9
	J15	3975460.512	40506176.82
	J16	3975462.009	40506176.71
	J17	3975463.504	40506176.59
	J18	3975464.997	40506176.45
	J19	3975466.488	40506176.29
	J20	3975467.977	40506176.11
	J21	3975469.464	40506175.91
	J22	3975470.948	40506175.69
	J23	3975472.429	40506175.45
	J24	3975473.907	40506175.19

	J25	3975475.381	40506174.92
	J26	3975476.852	40506174.62
	J27	3975477.292	40506174.42

1-4 4

1-5 5 CGCS2000

		CGCS2000	
		X	Y
	J1	3975152.055	40506207.87
	J2	3975165.113	40506267.26
	J3	3975131.019	40506276.72
	J4	3975130.665	40506275.41
	J5	3975130.298	40506273.96
	J6	3975129.936	40506272.5
	J7	3975129.577	40506271.04
	J8	3975129.222	40506269.59
	J9	3975128.871	40506268.13
	J10	3975128.523	40506266.67
	J11	3975128.180	40506265.21
	J12	3975127.840	40506263.75
	J13	3975127.504	40506262.29
	J14	3975127.172	40506260.82
	J15	3975126.844	40506259.36
	J16	3975126.519	40506257.90

	J17	3975126.199	40506256.43
	J18	3975125.882	40506254.96
	J19	3975125.569	40506253.5
	J20	3975125.260	40506252.03
	J21	3975124.955	40506250.56
	J22	3975124.654	40506249.09
	J23	3975124.356	40506247.62
	J24	3975124.063	40506246.15
	J25	3975123.773	40506244.68
	J26	3975123.487	40506243.21
	J27	3975123.205	40506241.73
	J28	3975122.927	40506240.26
	J29	3975122.652	40506238.78
	J30	3975122.382	40506237.31
	J31	3975122.115	40506235.83
	J32	3975121.853	40506234.36
	J33	3975118.231	40506213.84

1-5 5

1-6 6 CGCS2000

		CGCS2000	
		X	**Y**
	J1	3975421.937	40506330.185
	J2	3975452.828	40506414.993
	J3	3975452.221	40506415.983
	J4	3975451.696	40506417.388
	J5	3975451.206	40506418.806
	J6	3975450.753	40506420.236
	J7	3975450.334	40506421.676
	J8	3975449.953	40506423.127
	J9	3975449.607	40506424.587
	J10	3975449.298	40506426.055
	J11	3975449.026	40506427.530
	J12	3975448.791	40506429.011
	J13	3975448.593	40506430.498
	J14	3975448.432	40506431.989
	J15	3975448.309	40506433.484
	J16	3975448.223	40506434.982
	J17	3975448.174	40506436.481
	J18	3975448.163	40506437.981
	J19	3975448.189	40506439.481
	J20	3975448.253	40506440.979
	J21	3975448.354	40506442.476
	J22	3975448.493	40506443.970
	J23	3975448.669	40506445.459
	J24	3975448.882	40506446.944
	J25	3975449.133	40506448.423
	J26	3975449.420	40506449.895
	J27	3975354.368	40506511.444
	J28	3975336.854	40506484.397
	J29	3975335.078	40506441.926
	J30	3975350.818	40506397.907
	J31	3975371.813	40506366.114
	J32	3975343.201	40506318.947
	J33	3975369.042	40506302.947
	J34	3975394.445	40506344.203

1-6 6

1-7 7 CGCS2000

		CGCS2000	
		X	Y
	J1	3975449.420	40506449.895
	J2	3975449.763	40506451.444
	J3	3975450.125	40506452.899
	J4	3975450.524	40506454.345
	J5	3975450.959	40506455.781
	J6	3975451.429	40506457.205
	J7	3975451.935	40506458.617
	J8	3975452.476	40506460.016
	J9	3975453.052	40506461.401
	J10	3975453.662	40506462.772
	J11	3975454.307	40506464.126
	J12	3975455.137	40506465.754
	J13	3975455.856	40506467.071
	J14	3975456.607	40506468.369
	J15	3975457.390	40506469.649
	J16	3975458.205	40506470.908
	J17	3975459.051	40506472.146
	J18	3975459.928	40506473.363
	J19	3975460.836	40506474.558
	J20	3975461.772	40506475.729

	J21	3975462.738	40506476.877
	J22	3975501.550	40506521.852
	J23	3975601.621	40506628.181
	J24	3975605.366	40506632.160
	J25	3975616.704	40506644.207
	J26	3975585.662	40506666.192
	J27	3975445.336	40506497.700
	J28	3975374.972	40506543.263
	J29	3975354.368	40506511.444

1-7 7

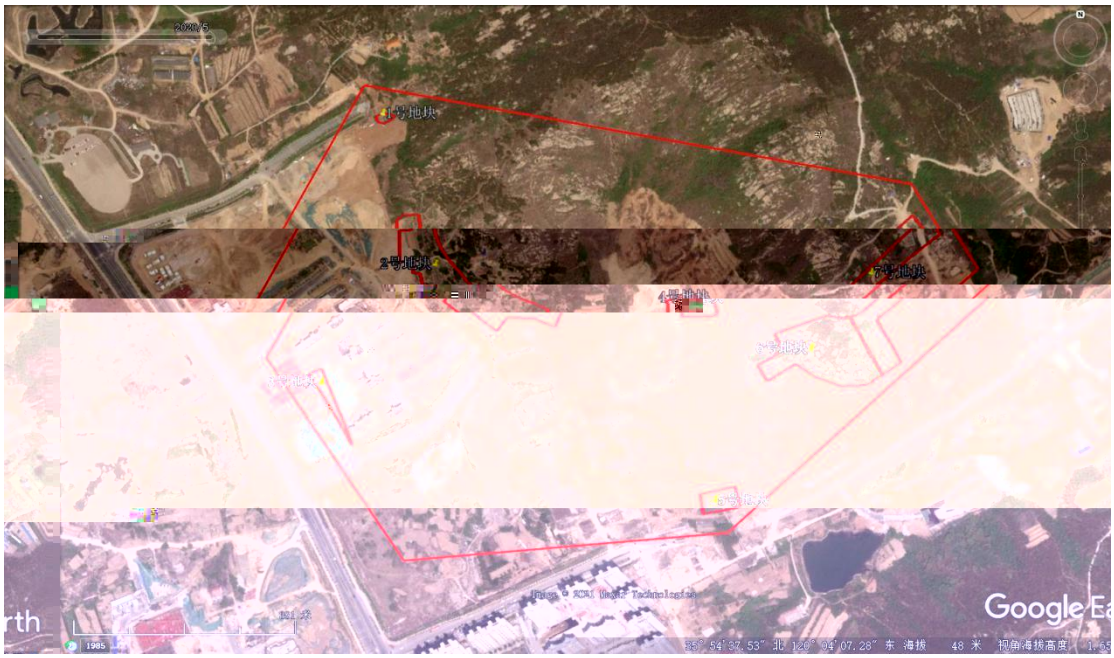

1-8

1.4

1-8

1.5

1.5.1

1.5.2

1.5.3

1.5.4

1.6

1.7

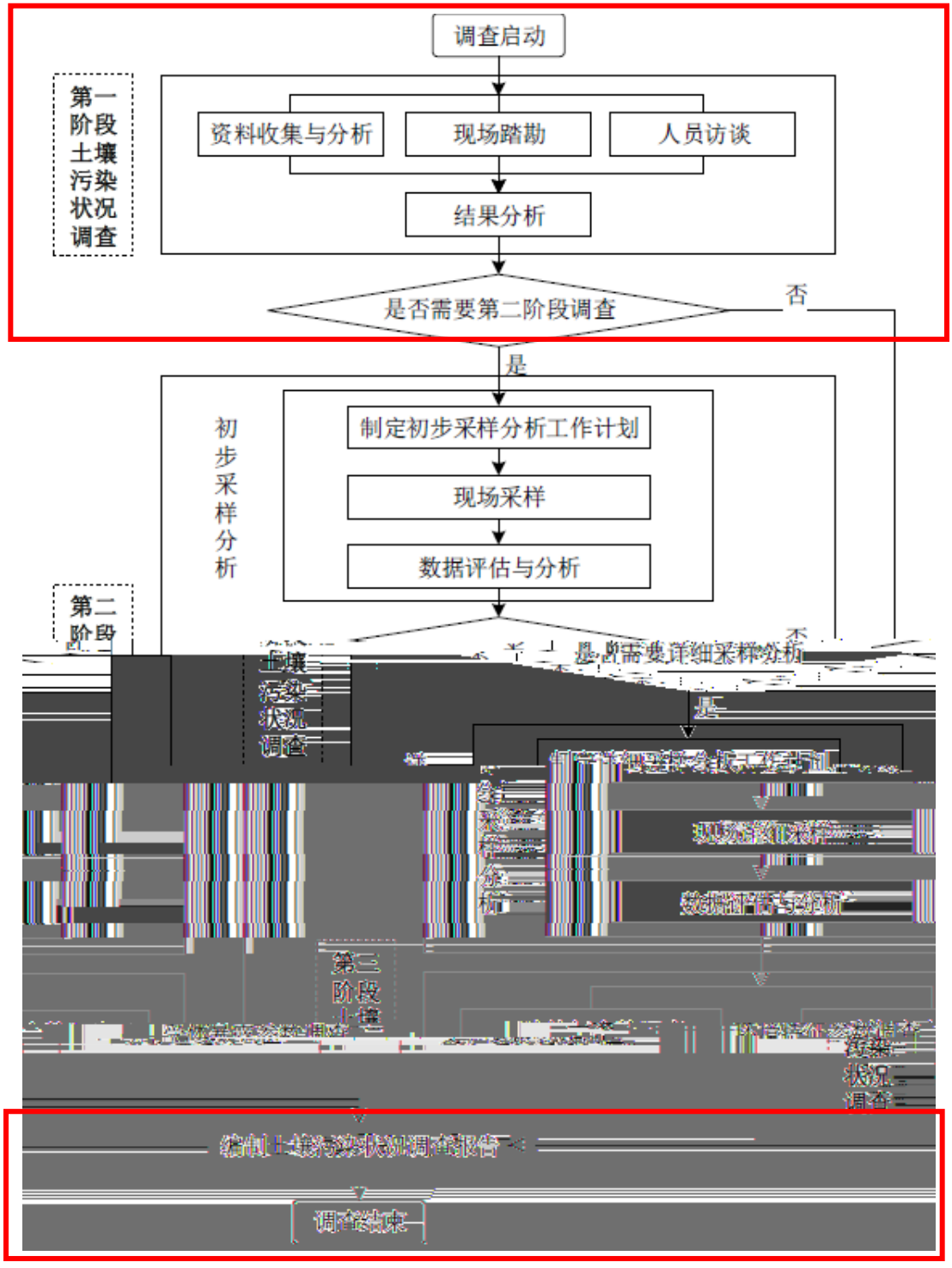
调查启动
第一阶段土壤污染状况调查
资料收集与分析
现场踏勘
人员访谈
结果分析
是否需要第二阶段调查
否
是
初步采样分析
制定初步采样分析工作计划
现场采样
数据评估与分析
第二阶段
是
是否需要详细采样分析
是
现场采样
数据评估与分析
第三阶段
编制土壤污染状况调查报告
调查结束

1-9

2

2.1

2.2

2.2.1

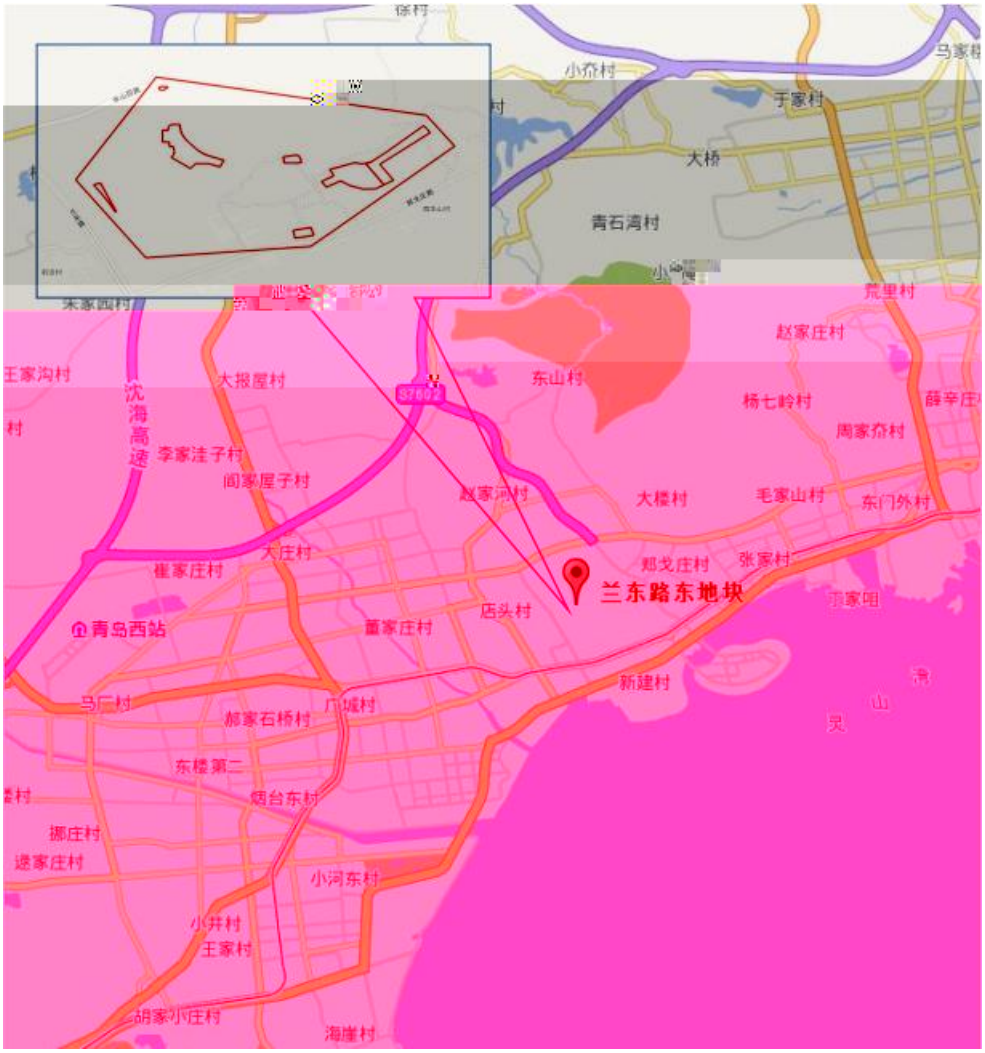
小夼村
于家村
大桥
青石湾村
荒里村
赵家庄村
王家沟村
大报屋村
东山村
杨七岭村
周家夼村
沈海高速
李家洼子村
阎家屋子村
赵家河村
大楼村
毛家山村
东门外村
大庄村
崔家庄村
郑戈庄村
张家村
兰东路东地块
青岛西站
董家庄村
店头村
新建村
马厂村
广城村
郝家石桥村
东楼第二
烟台东村
挪庄村
逯家庄村
小河东村
小井村
王家村
胡家小庄村
海崖村

2-1

2.2.2

2.2.3

2.2.4

2.2.5

2.2.6

2.3

2.3.1

2.3.2

2.3.2.1

2.3.2.2

2.3.2.3

2-1

2-3 -1

2-4

2-5 -1

2-6

2-7 -1

2-8

2.3.2.4

2.3.4

2.3.4.1

2.3.4.2

2.4

2.4.1

2-9

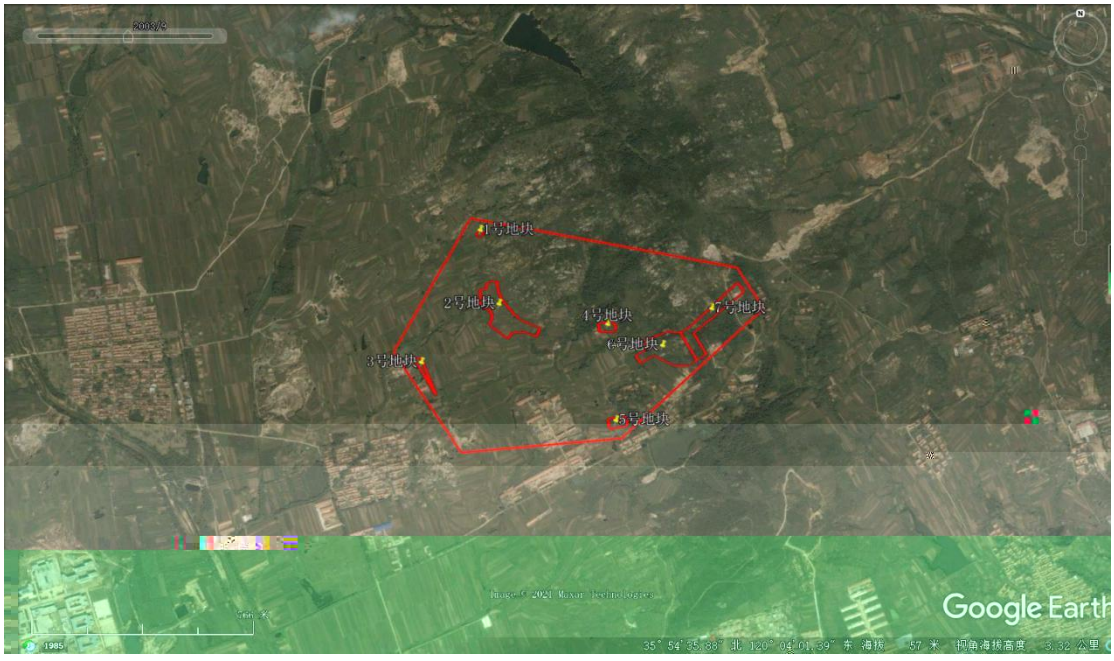

2-2 2003

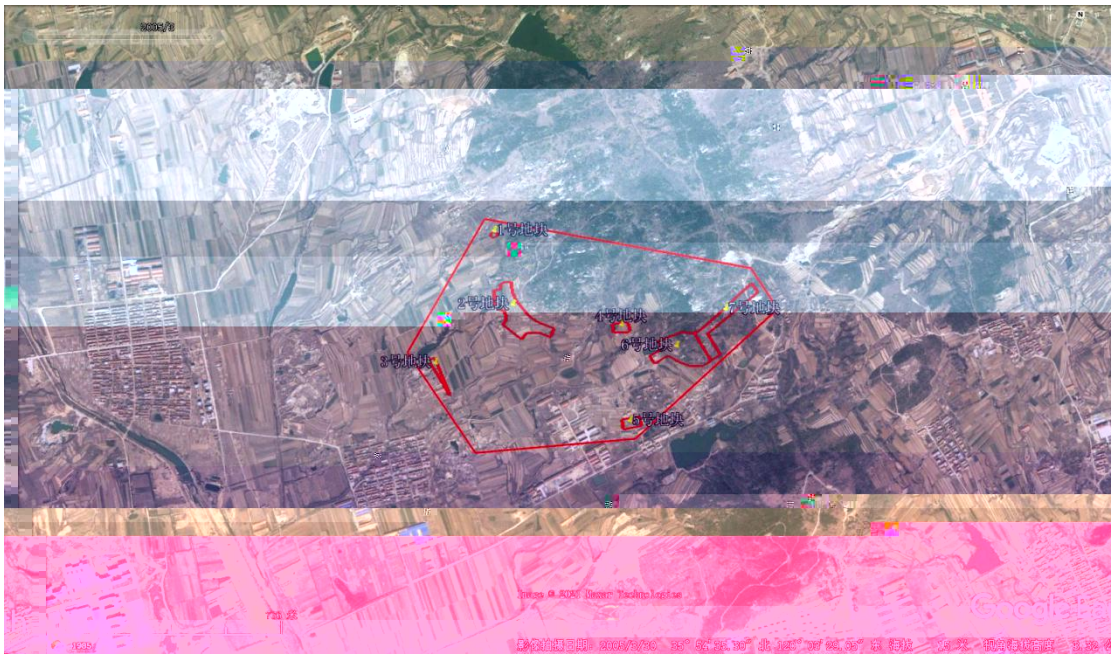

2-3 2005 2003

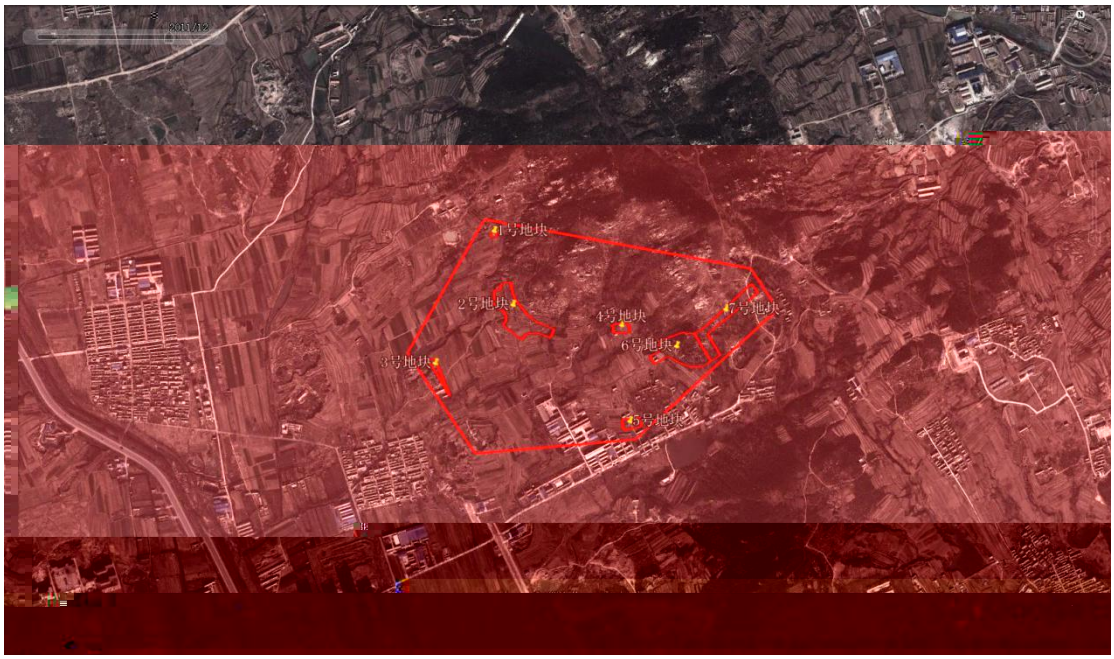

2-4 2011 2005

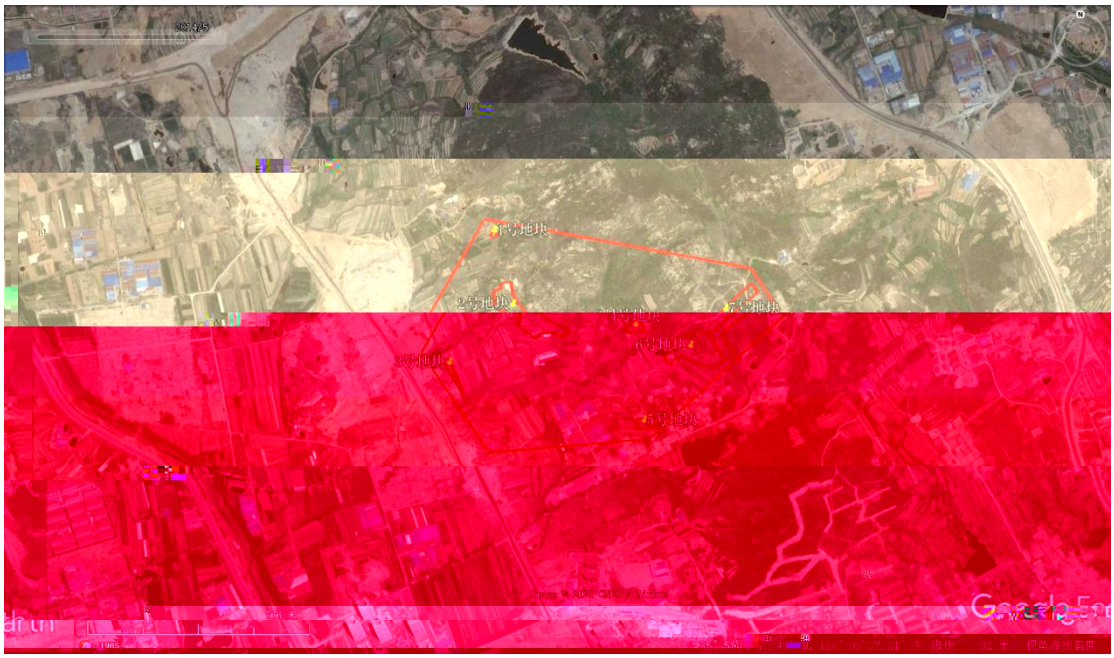

2-5 2014 2011



2-6 2017 2015

2-7 2019 2017

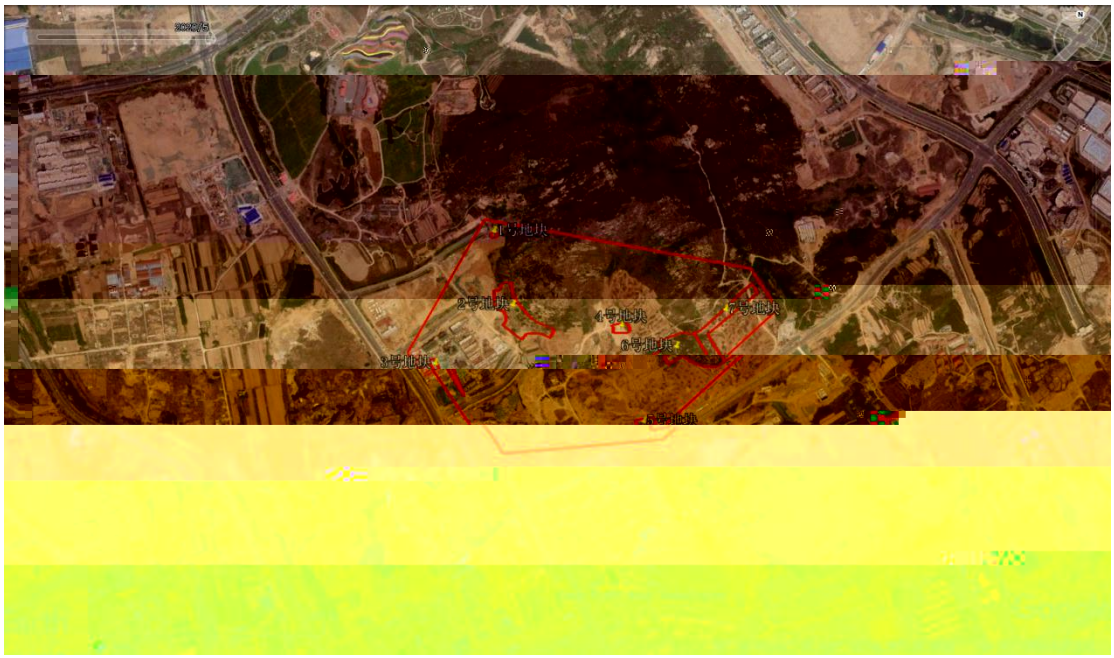

2-8 2020 2019

2.4.2

2-9



2-10 4 5 6 7

2.5

2.5.1

2-10

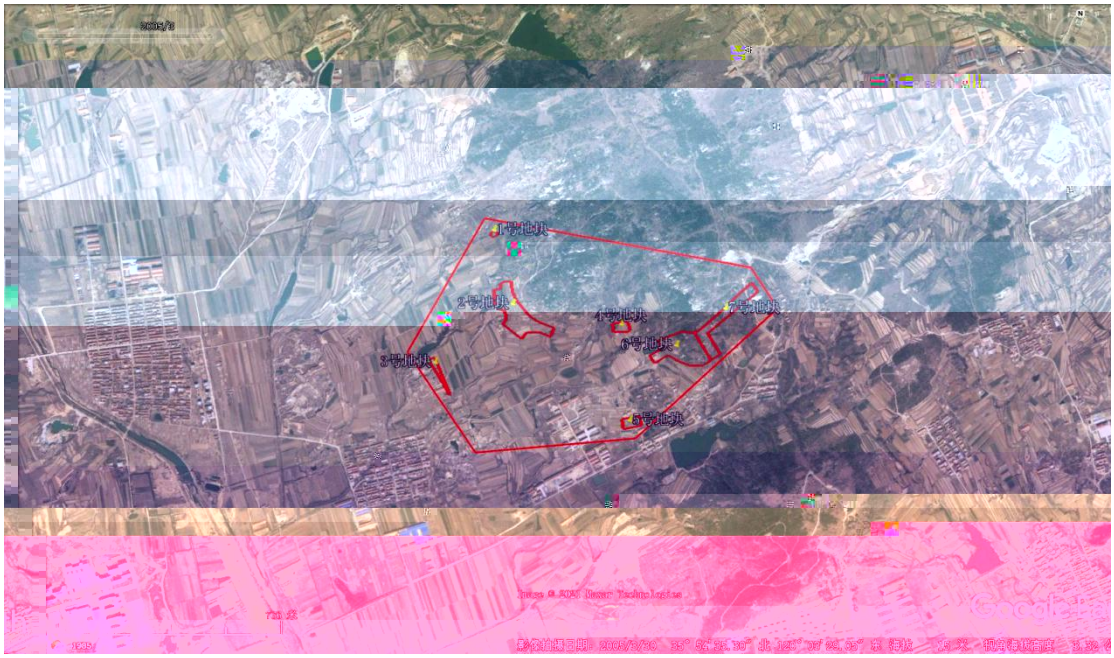

2-12 2005 2003

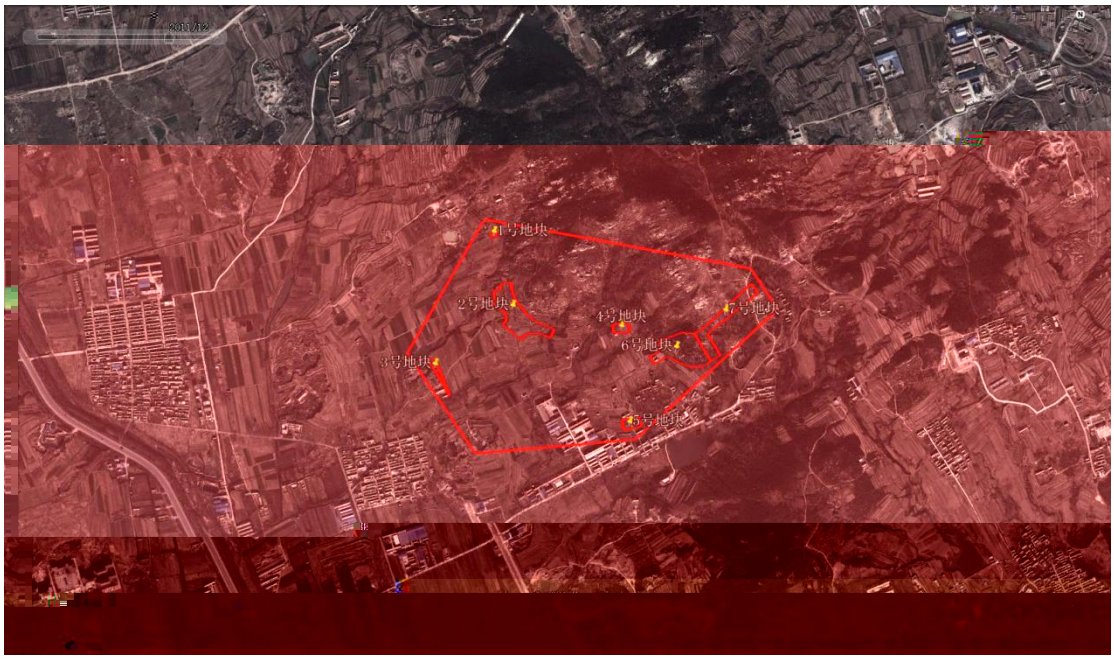

2-13 2011 2005

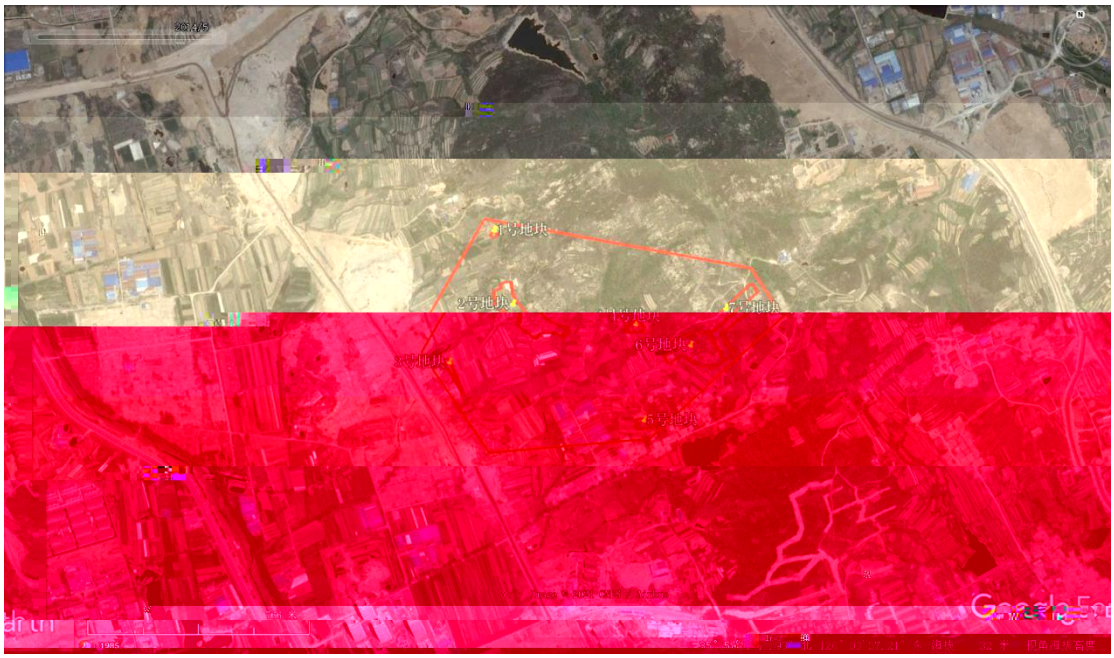

2-14 2014 2011

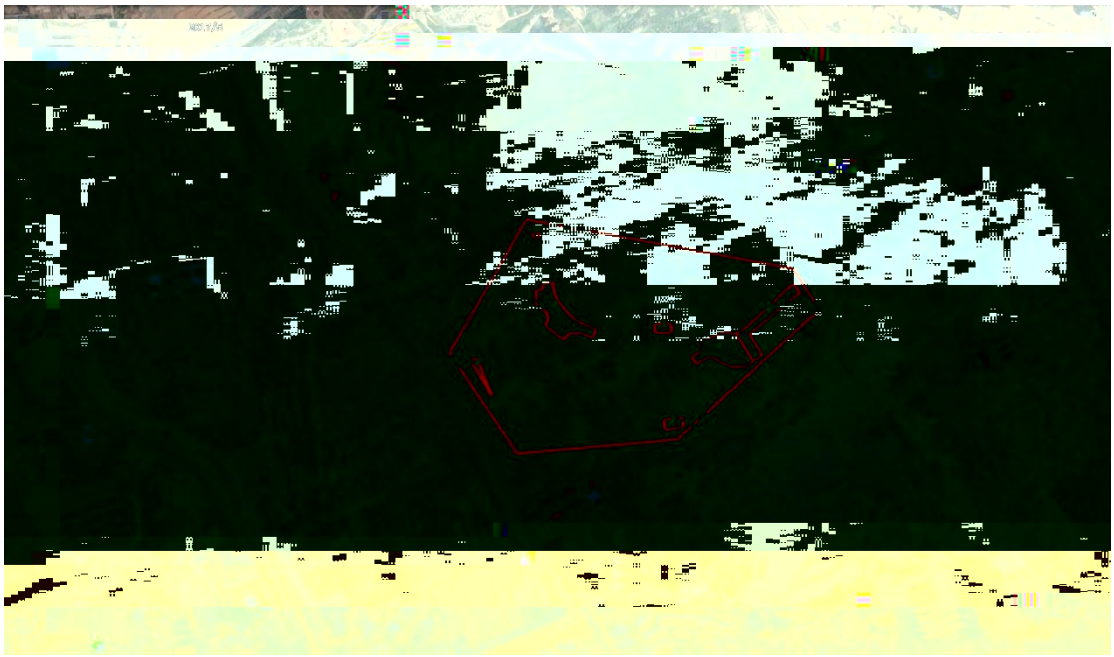

2-15 2017 2014

2-16 2019 2017

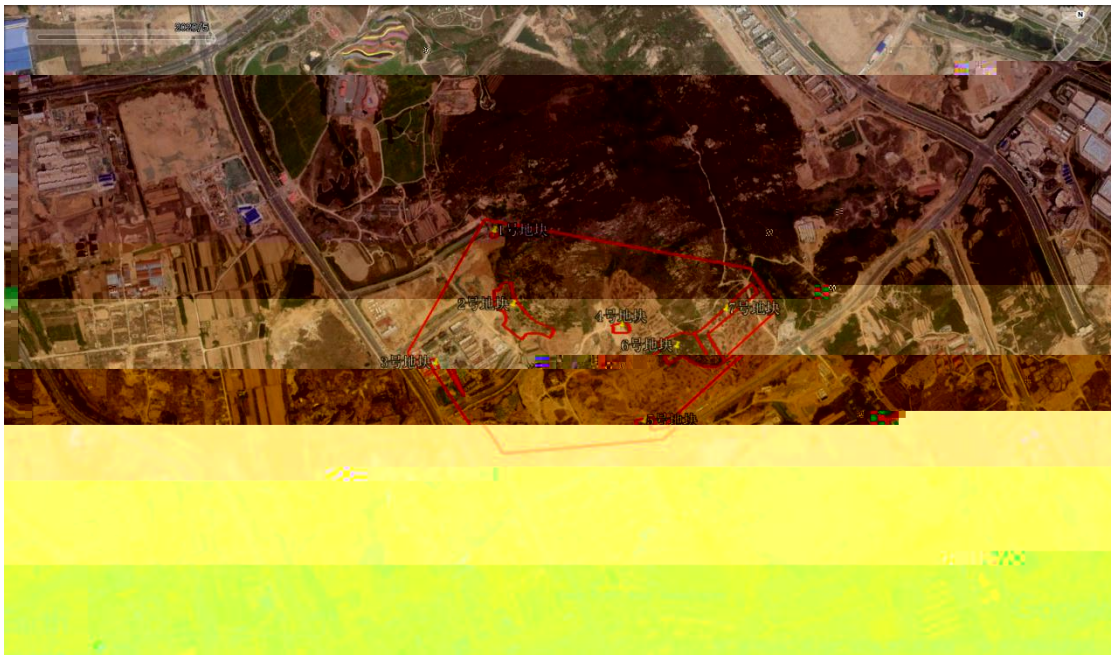

2-17 2020 2019

2.5.2





2-18 3



2-19 4 5 6 7

2.6

2-11



2-20

3

3.1

3.1.1

3-1

3-1



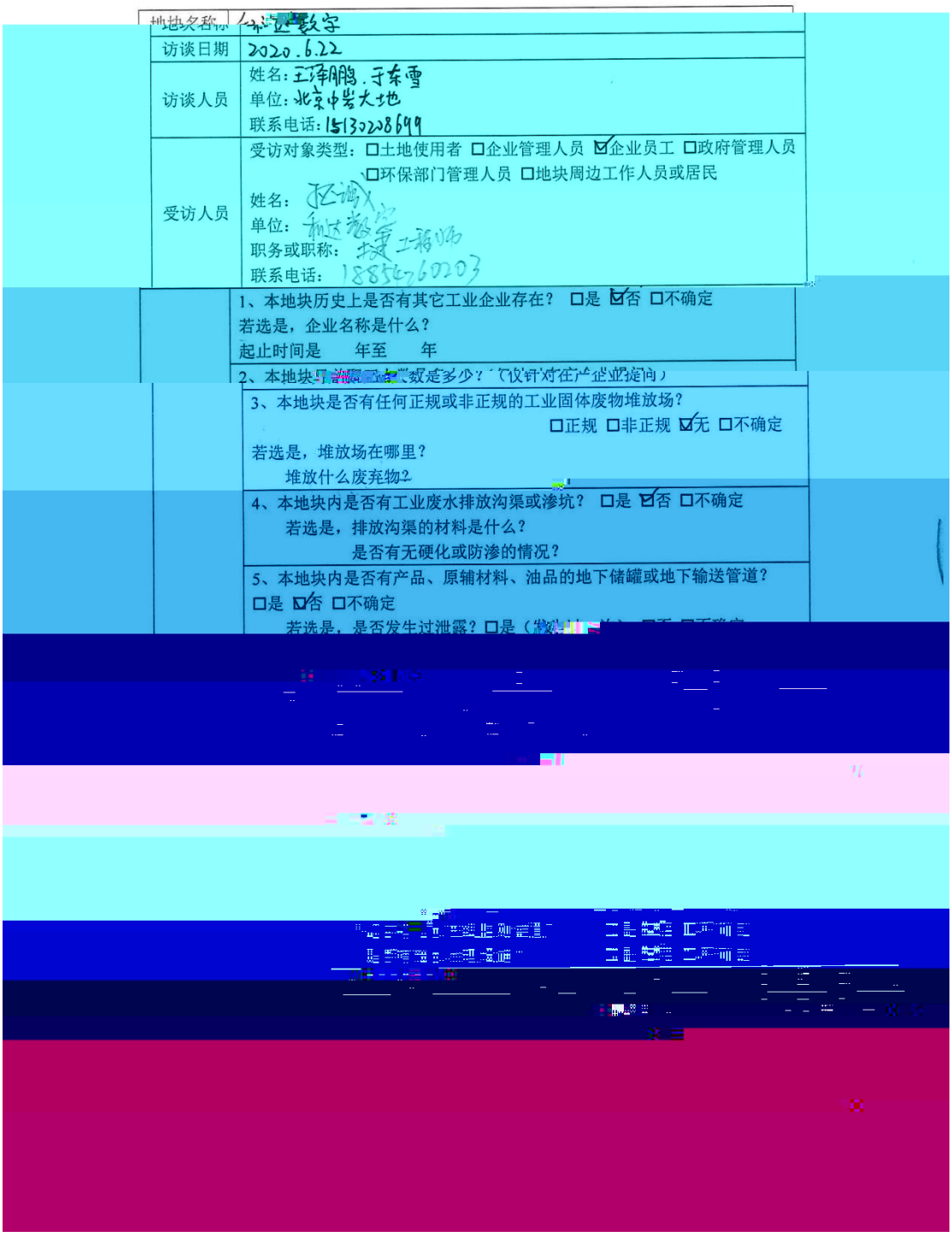

地块名称	[illegible]数字
访谈日期	2020.6.22
访谈人员	姓名：王泽鹏、于东雪 单位：北京中岩大地 联系电话：15130208699
受访人员	受访对象类型：☐土地使用者 ☐企业管理人员 ☑企业员工 ☐政府管理人员 ☐环保部门管理人员 ☐地块周边工作人员或居民 姓名：[illegible] 单位：和达教室 职务或职称：技术工程师 联系电话：18854260203

1、本地块历史上是否有其它工业企业存在？ ☐是 ☑否 ☐不确定

若选是，企业名称是什么？

起止时间是　　年至　　年

2、本地块[illegible]数是多少？（仅针对在产企业提问）

3、本地块是否有任何正规或非正规的工业固体废物堆放场？

☐正规 ☐非正规 ☑无 ☐不确定

若选是，堆放场在哪里？

堆放什么废弃物？

4、本地块内是否有工业废水排放沟渠或渗坑？ ☐是 ☑否 ☐不确定

若选是，排放沟渠的材料是什么？

是否有无硬化或防渗的情况？

5、本地块内是否有产品、原辅材料、油品的地下储罐或地下输送管道？

☐是 ☑否 ☐不确定

若选是，是否发生过泄露？☐是（[illegible]

15、本地块周边 1km 范围内是否有幼儿园、学校、居民区、医院、自然保护区、农田、集中式饮用水水源地、引用水井、地表水体等敏感用地？ ☐是 ☑否 ☐不确定

若选是，敏感用地类型是什么？距离有多远？

若有农田，种植农作物种类是什么？

16、本地块周边 1km 内是否有水井？ ☐是 ☑否 ☐不确定

若选是，请描述水井位置

距离多远？

水井的用途？

是否发生过水体混浊、颜色或气味异常等现象？ ☐是 ☑否 ☐不确定

是否观察到水体中有油状物质？ ☐是 ☐否 ☐不确定

地块名称
访谈日期
2020.6.22
访谈人员
姓名：王泽鹏 于东雪
单位：北京中岩大地
联系电话：15130268619
受访对象类型：□土地使用者 □企业管理人员 □企业员工 □政府管理人员
□环保部门管理人员 □地块周边工作人员或居民
12、本地块内是否有遗留的危险废物堆存？（仅针对关闭企业询问）


15、本地块周边 1km 范围内是否有幼儿园、学校、居民区、医院、自然保护区、农田、集中式饮用水水源地、引用水井、地表水体等敏感用地？
居住用地 农田 500m左右
□是 □否 □不确定
若选是，敏感用地类型是什么？距离有多远？
若有农田，种植农作物种类是什么？
16、本地块周边 1km 内是否有水井？
□是 □否 □不确定
若选是，请描述水井位置
距离多远？
水井的用途？

地块名称	知达数字
访谈日期	2021.6.22
访谈人员	姓名：王泽鹏 于东雪 单位：北京建筑大地 联系电话：15132208699
	受访对象类型：☐土地使用者 ☐企业管理人员 ☑企业员工 ☐政府管理人员 ☐环保部门管理人员 ☐地块周边工作人员或居民
	姓名：
访谈问题	若选是，企业名称是什么？ 起止时间是　　年至　　年
	2、本地块目前职工人数是多少？（仅针对在产企业提问）
	3、本地块是否有任何正规或非正规的工业固体废物堆放场？ ☐正规 ☐非正规 ☑无 ☐不确定 若选是，堆放场在哪里？ 堆放什么废弃物？
	4、本地块内是否有工业废水排放沟渠或渗坑？ ☐是 ☑否 ☐不确定 若选是，排放沟渠的材料是什么？ 是否有无硬化或防渗的情况？
	5、本地块内是否有产品、原辅材料、油品的地下储罐或地下输送管道？ ☐是 ☑否 ☐不确定 若选是，是否发生过泄露？☐是（发生过　次） ☐否 ☐不确定
	6、本地块是否有工业废水的地下输送管道或储存池？☐是 ☑否 ☐不确定 若选是，是否发生过泄露？☐是（发生过　次） ☐否 ☐不确定
	7、本地块内是否曾发生过化学品泄漏事故？或是否曾发生过其它环境污染事故？ ☐是（发生过　次） ☑否 ☐不确定


15、本地块周边 1km 范围内是否有幼儿园、学校、居民区、医院、自然保护区、农田、集中式饮用水水源地、引用水井、地表水体等敏感用地？
□是 □否 □不确定
若选是，敏感用地类型是什么？距离有多远？
若有农田，种植农作物种类是什么？
16、本地块周边 1km 内是否有水井？
□是 □否 □不确定
若选是，请描述水井位置
距离多远？
水井的用途？
是否观察到水体中有油状物质？
□是 □否 □不确定
17、本区域地下水用途是什么？周边地表水用途是什么？
18、本地块内是否曾开展过环境调查监测工作？
□是 □否 □不确定
曾开展过地下水环境调查监测工作？
□是 □否 □不确定
展开过场地环境调查评估工作？

地块名称	[illegible]
访谈日期	2021.6.22



12、本地块内是否有遗留的危险废物储存？（仅针对关闭企业询问）	□是 ☑否 □不确定
13、本地块内土壤是否曾受到过污染？	□是 ☑否 □不确定
14、本地块内地下水是否曾受到过污染？	□是 ☑否 □不确定

15、本地地[illegible]

区、农田、集中式饮用水水源地、引用水井、地表水体等敏感用地？

[illegible] □是 □否 □不确定

[illegible]

曾开展过地下水环境调查监测工作？ □是 ☑否 □不确定

[illegible]

□是（□正在开展 □已经完成） ☑否 □不确定

19、其它土壤或地下水污染相关问题？


地块名称
访谈日期
6.22
若是，是否发生过泄露？□是（发生过 次） ☑否 □不确定
6、本地块是否有工业废水的地下输送管道或储存池？□是 ☑否 □不确定

	15、本地块周边 1km 范围内是否有幼儿园、学校、居民区、医院、自然保护区、农[illegible]
	18、本地块内是否曾开展过环境调查监测工作？ ☐是 ☑否 ☐不确定 曾开展过[illegible]

地块名称	青岛西海岸天泽建设发展有限公司
访谈日期	2021.6.22
访谈人员	姓名：王泽鹏 单位：北京中岩大地 联系电话：15130208699
	受访对象类型：☐土地使用者 ☐企业管理人员 ☐企业员工 ☐政府管理人员 ☒环保部门管理人员 ☐地块周边[illegible]管理人员 ☐地块周边[illegible]工作人员或居民
受访人员	姓名：徐立虎 单位：灵山卫自然资源所 职务或职称：工作人员 联系电话：83178837
	1、本地块历史上是否有其它工业企业存在？ ☐是 ☑否 ☐不确定 若选是，企业名称是什么？ 起止时间是 年至 年
	2、本地块目前职工人数是多少？（仅针对在产企业提问）
	3、本地块是否有任何正规或非正规的工业固体废物堆放场？ ☐正规 ☐非正规 ☑无 ☐不确定 若选是，堆放场在哪里？


15、本地块周边 1km 范围内是否有幼儿园、学校、居民区、医院、自然保护区、农田、集中式饮用水水源地、引用水井、地表水体等敏感用地？
□是 □否 □不确定
若选是，敏感用地类型是什么？距离有多远？
是否发生过水体混浊、颜色或气味异常等现象？ □是 □否 □不确定
是否观察到水体中有油状物质？ □是 □否 □不确定
17、本地块地下水用途是什么？周边地表水用途是什么？
18、本地块内是否曾开展过环境调查监测工作？ □是 □否 □不确定

3-3

3.1.4

4

4.1

4.1.1

4.1.2

4.2