委托单位：青岛市黄岛区自然资源局

承担单位：北京中岩大地科技股份有限公司

2021 年 6 月


营业执照
(副本)(3-1)
注册资本 12753.7903万元
成立日期 2008年12月19日
营业期限 2008年12月19日 至 长期
住所 北京市海淀区翠微路124
登记机关
2021
06 月 08
仅限用于调查报告使用

编制单位营业执照

……
……
……
……
……
……
……
……
……
……
……
……
……
……
……
……
……
……
……
……
……

……
……
……
……
……
……
……
……
……
……
……
……
……
……
……
……
……
……
……
……
……
……
……

……

……

……

……

……

……

1

1.1

1.2

1.3

J1					
J2					
J3					
J4					
J5					
J6					
J7					

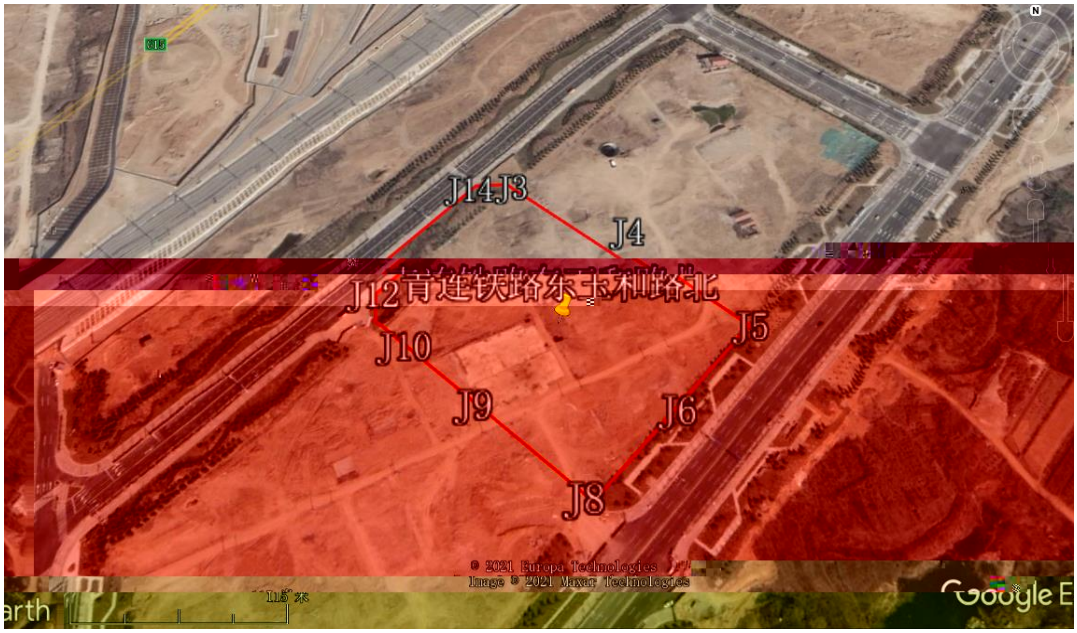

1.4

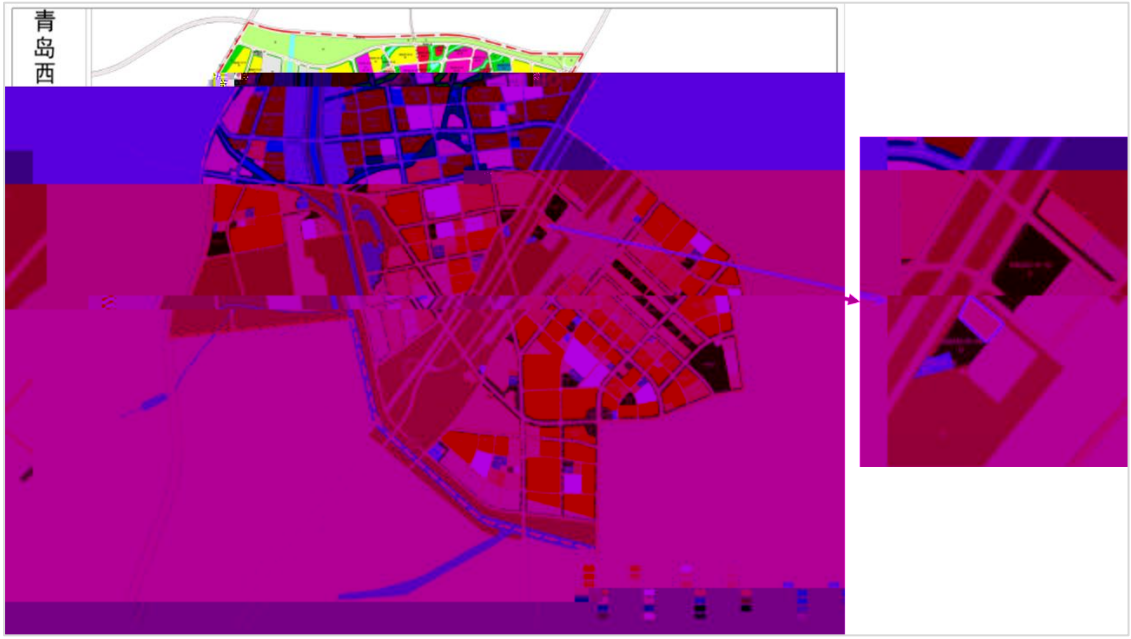

1.5

1.5.1

1.5.2

1.5.3

1.5.4

1.6

1.7

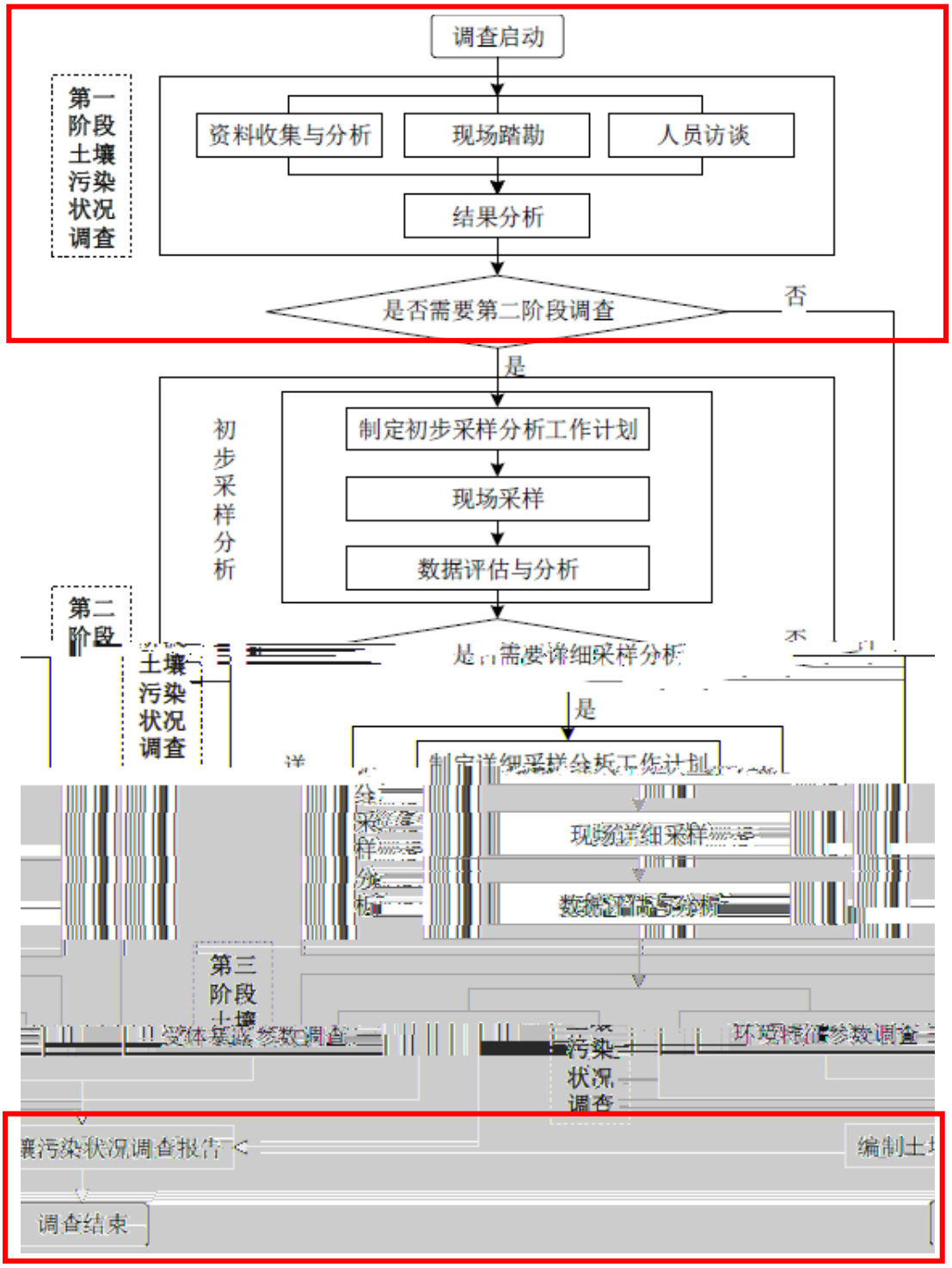
调查启动
第一阶段土壤污染状况调查
资料收集与分析
现场踏勘
人员访谈
结果分析
是否需要第二阶段调查
否
是
初步采样分析
制定初步采样分析工作计划
现场采样
数据评估与分析
第二阶段
土壤污染状况调查
是
现场详细采样
第三阶段
污染状况调查
编制土
调查结束

2

2.1

2.2

2.2.1

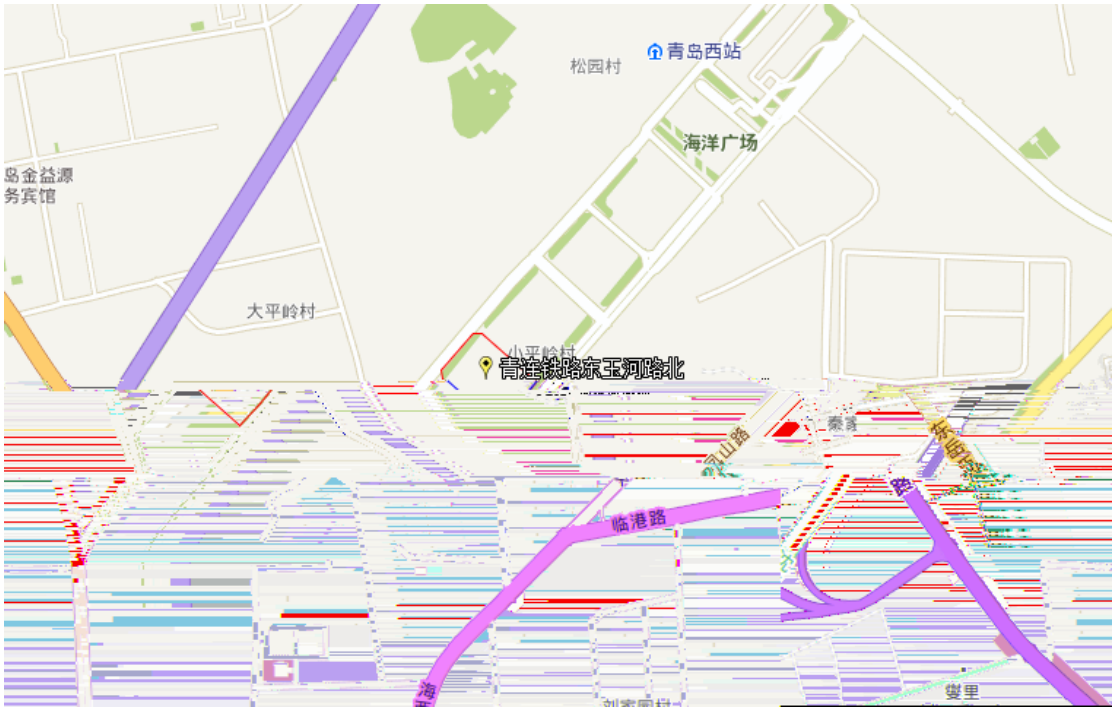

2.2.2

2.2.3

2.2.4

2.2.5

2.3

2.3.1

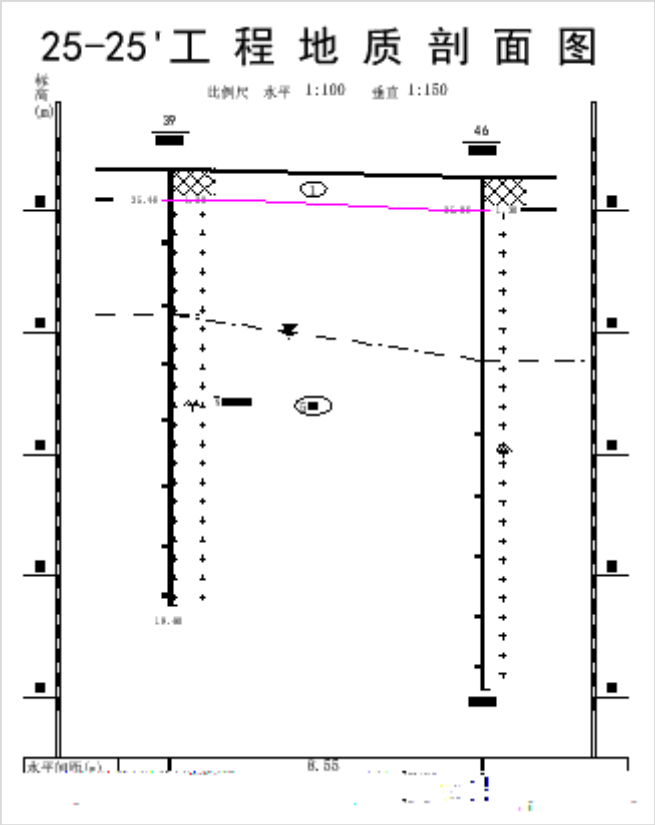

2.3.2

2.3.3

2.4

2.4.1


2004/9


2010/5


2013/8
青连铁路东玉和路北

2016/11
太平寺村
青连铁路东玉和路北



2.4.2



2.5

2.5.1


2002/4
N


2004/5
S329
青连铁路东玉和路北
Image © 2021 Maxar Technologies
412 米


2010/5
Image © 2021 Maxar Technologies
412 米


2013/8
G15
大平嶺村
青莲铁路东玉和路北
S329

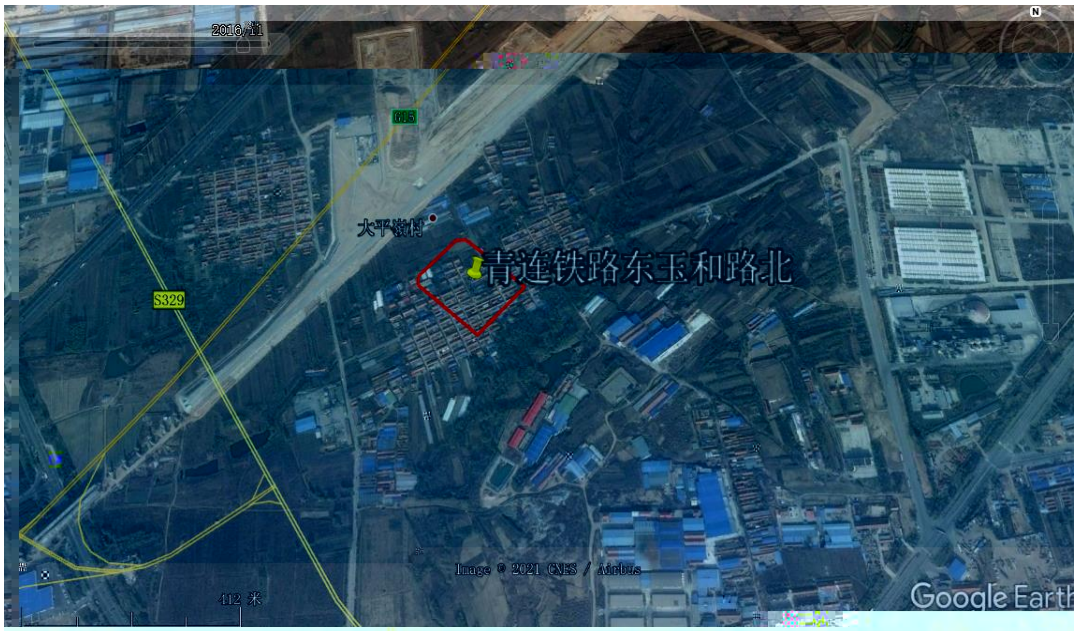
2016/11
G15
大平嶺村
青莲铁路东玉和路北
S329
Image © 2021 CNES / Airbus
412 米
Google Earth

2019/3
G15
大平嶺村
青连铁路东玉和路北
S329
Image © 2021 Maxar Technologies
Image © 2021 CNES / Airbus
Google Earth

2020/5
G15
大平嶺村
青连铁路东玉和路北
S329
Image © 2021 CNES / Airbus
Image © 2021 Maxar Technologies
Google Earth

2.5.2

2.6

小平岭村
小平岭村
青连铁路东玉河路北

3

3.1

3.1.1

3.1.2



3.1.3



3.1.4

3.2

五大路

4

4.1

4.1.1

4.1.2

4.2

5

5.1

5.2

1

地块名称	[illegible]
访谈日期	2021 [illegible]
访谈人员	姓名：[illegible] 单位：[illegible] 联系电话：[illegible]
受访人员	受访对象：[illegible] 姓名：[illegible] 单位：[illegible] 职务或职[illegible] 联系电话：[illegible]
访谈问题	1、本地[illegible] 若选是，[illegible] 起止时间[illegible] 2、本地[illegible] 3、本地[illegible] 若选是，[illegible] 堆放[illegible] 4、本地[illegible] 若选[illegible] 5、本地[illegible] □是 ☑否 若选[illegible] 6、本地块[illegible] 若选是[illegible] 7、本地块[illegible] 故？ □是[illegible] 本地块[illegible] 环境污染[illegible] □是（[illegible] 8、是否有[illegible] 是否有[illegible] 是否有[illegible] 9、是否有[illegible] 是否有[illegible] 是否有[illegible] 10、本地[illegible] 11、本地[illegible] 12、本地[illegible] 13、本地[illegible] 14、本地[illegible]

	15、本地块周边 1km 范围内是否有幼儿园、学校、水源地、引用水井、地表水井、农田、集中式饮用水水源地、距离有多远？ 区、农田、种植农作物种类什么？ 若选是，敏感用地类型是什么？ 若有农田，种植农作物种类是什么？ 16、本地块周边 1km 内是否有水井？ 若选是，请描述水井位置 距离多远？ 水井的用途？ 是否发生过水体混浊、颜色或气味异常等现象？ 是否观察到水体中有油状物质？ 17、本区域地下水用途是什么？周边地表水用途？ 18、本地块内是否曾开展过环境调查监测工作？ 曾开展过地下水环境调查监测工作？ 展开过场地环境调查评估工作？ □是（□正在开展 □已经完成） 19、其它土壤或地下水污染相关问题？ 无

15、本地块周边 1km 范围内是否有幼儿园、学校、居民区、医院、自然保护区、农田、集中式饮用水水源地、引用水井、地表水体等敏感用地？ ☑是 □否 □不确定

若选是，敏感用地类型是什么？距离有多远？ 居民用地住宅 600m

若有农田，种植农作物种类是什么？

16、本地块周边 1km 内是否有水井？ □是 ☑否 □不确定

若选是，请描述水井位置

距离多远？

水井的用途？

是否发现过水体混浊、颜色或气味异常等现象？ □是 ☑否 □不确定

是否观察到水体中有油状物质？ □是 ☑否 □不确定

17、本区域地下水用途是什么？周边地表水用途是什么？不作为饮用水 □不确定

18、本地块内是否曾开展过环境调查监测工作？ □是 ☑否 □不确定

曾开展过地下水环境调查监测工作？ □是 ☑否 □不确定

展开过场地环境调查评估工作？

□是（□正在开展 □已经完成） ☑否 □不确定

19、其它土壤或地下水污染相关问题？

无

地块名称	
访谈日期	
访谈人员	姓名 单位 联系
受访人员	受访 姓名 单位 职务 联系
访谈问题	1、本 若选 起止 2、本 3、本 若选 4、本 5、本 是 6、本 若 7、本 故？ 本 不境 口 8、是 是 是 9、是 是 是 10、 11、 12、 13、本 14、本

	15 区 若选 若有
	16、 若选 距离 水井 是否
	17、
	18、
	19、

地块名称	[illegible]
访谈日期	[illegible]
访谈人员	姓名：[illegible] 单位：[illegible] 联系电话：[illegible]
受访人员	受访对象类型：[illegible] 姓名：[illegible] 单位：[illegible] 职务或职称：[illegible] 联系电话：[illegible]
访谈问题	1、本地块[illegible] 2、本地块[illegible] 3、本地块[illegible] 4、本地块[illegible] 5、本地块[illegible] 6、本地块[illegible] 7、本地块[illegible] 8、[illegible] 9、[illegible] 10、本地块[illegible] 11、本地块[illegible] 12、本地块[illegible] 13、本地块[illegible] 14、本地块[illegible]

	15、本地块周边 区、农田、集中 若选是，敏感用地 若有农田，种植农
	16、本地块周边 若选是，请描述水 距离多远？ 水井的用途？ 是否发生过水体污 是否观察到水
	17、本区域地下水
	18、本地块内是否 曾开展 展 □
	19、其它土壤或地