ᒉ ̄ ȁ سی سممشم

, ᒪ

统一社会信用代码

91[illegible]010868[illegible]621402

营业执照

（副 本）(3-1)

扫描二维码登录"国家企业信用信息公示系统"了解更多登记、备案、许可、监管信息

仅供用于调查报告使用

名称 北京中岩大地科技股份有限公司

类型 股份有限公司(上市、自然人投资或控股)

法定代表人 王立建

经营范围 技术开发、技术转让、技术咨询、技术服务、技术推广；专业承包；工程和技术研究与试验发展；工程勘察专业类（岩土工程）；探矿工程、地质勘查；水土保持及保护；环境监测；水污染治理；固体废物污染治理；地质灾害治理；技术检测；技术进出口、货物进出口、代理进出口；产品设计；经济贸易咨询；[illegible]智能立体停车设备；机动车公共停车场服务；机械设备租赁（不含汽车租赁）；销售建筑材料、机械设备、五金交电、电子产品、化工产品（不含危险化学品、一类易制毒化学品）。（市场主体依法自主选择经营项目，开展经营活动；依法须经批准的项目，经相关部门批准后依批准的内容开展经营活动；不得从事国家和本市产业政策禁止和限制类项目的经营活动。）

注册资本 12753.7903万元

成立日期 2008年12月19日

营业期限 2008年12月19日 至 长期

住所 北京市海淀区翠微路12号6层1单元602

登记机关 北京市海淀区市场监督管理局

2021 年 06 月 08 日

国家企业信用信息公示系统网址：http://www.gsxt.gov.cn

市场主体应当于每年1月1日至6月30日通过国家企业信用信息公示系统报送公示年度报告。

国家市场监督管理总局监制

Ղ ՝ Ⴂ ⁼ ȁ ﺸﻣﺸﻤﺳ ﺲ ,

ɩ

Ⴂ β ՝ ⁼ ‹ Ţ ﺸﻣ ᴍ Ȅ

՝

ɦ Ꮮ ꞌ ŏ № ՝

ɦ ĭ ꞌ ŏ Ƒ

Ղ		№
		ȁ ɩ
↔		ﺸﻬ ש
ɢ		ﺸﻬ ש
φ		ﺸﻬ ש ȁ ɩ Ꮮ
↔		ﺸﻬ ש ȁ ɩ Ꮮ
		ɩ

ч ˥ ̿ ȁ ˘ سممشم

ч 685 m² Â شم ⅞˘ ˥ ̿ ȁ

سممشم ⅞ ч ˥ ˧ شم Â ê Ţ ˥ ̣ ˝ ˇ طى

سى Ì 2019 1 ˜ ɲ ˥ Ӝ l’ 1 ч

δ ȁ ̀E ˝ Ь ̀E ˝ ˗ شم ˘ 1 ╠ سى

’ LÂ نخ ˘ ˥ ̿ ˛ Ţ شم

м ̀E ̣ ɢ 2021 6 ̿ ȁ سممشم

سى ’ ƀ Â

̣ 0 Ϫ ˧ ̣ ˢ ƀ ˘ خي ȁ شه

Ѿ ˘ ̣ ˢ ̣ ̣ ˘ سممشم ˘ ˧ ˥ ˇ Ҥ ˚ ̣ ȁ

’ ˇ Ҥ ð ǖ ’ № ˘ Δ ∞ سممشم

نجى ǖ № ’ ˘ ∞ سممشم ` ч سممشم ˘ ч سممشم ǖ ≠

ʟ щ ˘ Ḡ سممشم ą ŋ ȁ Ƕ Ƕ Â ̣ ȁ Ҥ ȁ

ƀ ˘ ƀ ˘ Ḡ ŋ ȁ ȁ

شم ǐ سممشم Â

w̄ ˘ سممشم ˧ ˥ ˥ ч شم ȁ χ δ ȁ ˧

̀E ˘ ʟ ʟ Ҥ ʒ ˚ ̣ ˘ سممشم ╠ خي δ Â

ȁ ̣ ˢ ɣ ǖ شه Ѿ ˘ سممشم ρ̇ ╠ ǖ ˧ ˥ تحه

ᵓ ˘ خ ʒ ο ʒ ˚ ̣ ˘ Ь Ψ سى سممشم

˚ ف ˘ سممشم ’ ᵓ ɣ 0 Â

1 1
1.1 1
1.2 ⅄ ↕ 1
1.3 ⅏ 1
1.4 ɰ 3
1.4.1 3
1.4.2 4
1.4.3 ↕ ȁ ‰ ŭ 4
1.4.4 ȉ ɪ ɒ 5
1.5 ƀ ṗ 5
1.6 6
2 ⅏ ’ 7
2.1 ⅂ ’ 7
2.1.1 ⅏ β 7
2.1.2 ⅏ ⅏ 8
2.1.3 Ṝ ȁ 8
2.1.4 ɒ 8
2.1.5 9
2.2 ⅂ ψ ’ 10
2.3 ⅏ ˇ ⅃ ⅄ 14
2.3.1 ⅏ ⅃ ⅄ 14
2.3.2 ⅏ ’ 18
2.4 ⅏ ˇ ⅃ ⅄ 19
2.4.1 ⅏ ⅃ ⅄ 19

2.4.2 سممشم ’ 23
2.5 خ مح سممشم 24
2.6 سممشم ≠ ⅞ 24
3 سممشم ȁ شھ ℣ ǚ ط 27
3.1 27
3.2 شھ ℣ 28
3.2.1 ℣ 28
3.2.2 ℣ 31
3.3 ط 31
4 ẅ سى ’ ˇ № 32
4.1 32
4.1.1 سممشم ṗ 32
4.1.2 سممشم خ شم ˥ 32
4.2 ẅ ǚ Ь № 32
5 ˇ 34
5.1 34
5.2 34
ð 1 Ғ 35
ð 2 ḱ 35
ð 3 Ғ 35
ð 4 35
ð 5 ط й 35
ð 6 ʟ Ŧ ǐ ˥ β й 35
ð 7 й 35
ð 8 شھ ƀ 36

Ð 9 ¬ ˢ 37

1

1.1

س ’ سمشم ⅃ ੯ ˇ

˘. ⅃ ੯ ’ ȁ ą ’ ȁ ȁ سمشم ṕ ᵒᵒ

˘ ˇ ˘ ≢ سمشم ⌐ خي ˥ ȁ

ɣ ȕ ˘ ɾ Ḡ سمشم ʿP ȕ ≠ ɳ ˘ ∞

سمشم Ⴟ ȕ ˘ ч ˜ ᴸ سمشم ˇ ≠ ═

щ Â

1.2 ʎ ↕

ɣ Ӣ ʎ ↕ ˓

ˆ 1˜ ʎ ↕

سمشم ˇ خي ˘ ˇ №

˘ ч سمشم ᴸ щ Â

ˆ 2˜ ʎ ↕

ı ˇ ı س ’ ˘ Ḡ

ˇ Â

ˆ 3˜ ⌐ ƀ ʎ ↕

Ɨʊ ȁ ˇ نخ ˘ Ɨʊ ╞ ȕ ˇ Ƒ

ȝ ˘ ą ℗ ⌐ Â

1.3 شم

شم ᵝ ɢ ˥ Â خي سمشم Ձ ˘

ˋI خ سمشم ˘ سمشم ˋ خي

[illegible] Â

[illegible] Â [illegible] ȁ [illegible] Ч [illegible]

[illegible] 1.1 Â [illegible]

1-1 [illegible] ȁ [illegible] **CGCS2000˜**

[illegible]	[illegible]	**CGCS2000** [illegible]	
		X	**Y**
[illegible] ȁ [illegible]	J1	40513915.85	3980204.241
	J2	40513974.99	3980217.795
	J3	40513971.91	3980232.241
	J4	40513978.54	3980233.062
	J5	40513983.8	3980233.343
	J6	40513985.3	3980225.629
	J7	40513974.48	3980208.195
	J8	40513917.31	3980196.739

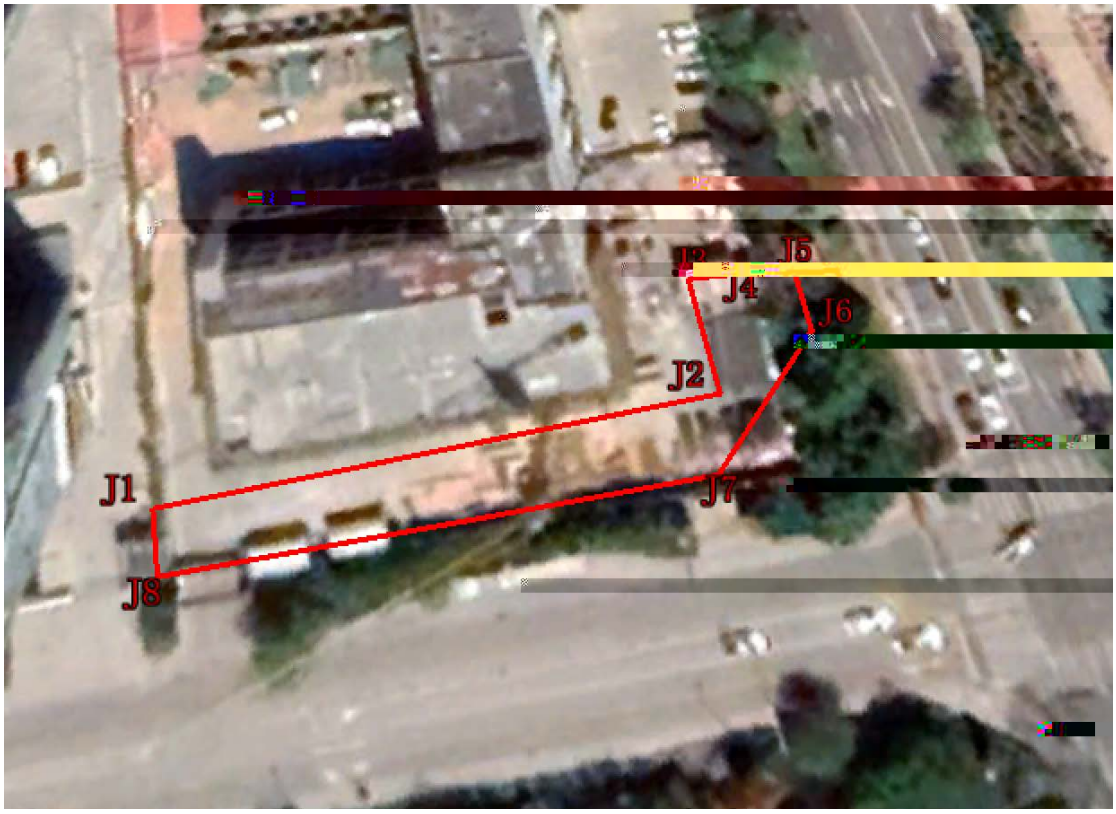

طي 1-1 ٦ ٢ ̄ ȁ ٢ ĸ سمشم طيشم

1.4 ɯ

1.4.1

^ 1˜ ê Ţ ٧ ¬ ” ˇ طى Ḡ Ȉ 2014 4 24 ḱ ˜’

^ 2˜ ê Ţ ٧ ¬ ” ˇ طى سى Ȉ 2019 1 1 ˜’

^ 3˜ ê Ţ ٧ ¬ ” ˇ طى Ȉ (2018 10 26 ḱ

)’

^ 4˜ê Ţ ٧ ¬ ” ˇ طى Ȉ(2017 6 27 ḱ)’

^ 5˜ ê ĸ سى ᴅ Ȉ ĸ ¬ ٦ Ψ ˜

ᵇ Ψ ‘E ʟ^ 83¬ ˜˘ 2019 11 29 ˜’

^ 6˜ ê Ţ ٧ ¬ ” ˇ طى سى شم Ȉ 2020 1 ˜ Â

1.4.2

ˆ 1˜ê طى Ḡ l’ ϒ̂ ̂ ̂ ɲ Ł ŭ ⅞ˆÌ [2017]49-ⱶ ˜’

ˆ 2˜ ê Ḡ ᴅ Ì 2017 6 21 ḱ ˜’

ˆ 3˜ ê سى ⱶ ⅞ Ì طى ŭ [2016]31-ⱶ ˜’

ˆ 4˜ê سى سممشم ˈ ˆ ˜ˆÌ Ḡ 42-ⱶ פ ˜’

ˆ 5˜ ê ĸ سى Ḡ ˇ Ƕ ƀ Ì ŭ [2014]126-ⱶ ˜’

ˆ 6˜ ê سى ƀ Ì 2017 8 ˜’

ˆ 7˜ê ĸ ⅃ ˜ ɢ ̇ سىشم ˇ ḱ ƀ Ì ŭ [2020]4-ⱶ ˜’

ˆ 8˜ ˜ ɢ ŭ ĸ ⅃ ̂ ̂ ̂ ê ˜ ɢ Ạ ĸ شم سممشم ‘P ŭ ≠ ƀ Ì ˆ ŭ [2019]71-ⱶ ˜ Â

1.4.3 ↕ ȁ ‰ ŭ

ˆ 1˜ ê سى سىشم ‰ˆ ˜ Ì ˆ GB 36600-2018˜’

ˆ 2˜ ê سىشم ’ ↕ Ì HJ 25.1-2019˜’

ˆ 3˜ ê سى № ‰ Ì GB/T 50145-2007˜’

ˆ 4˜ ê ʒ ○ ʒ شم شه ᵀ ƀ ḱ ƀ ϒˆ ˜ Ì ‘E ⊥ 2014 78-ⱶ ˜’

ˆ 5˜ ê سىشم ᵀ ϒ Ì ‘E ⊥ 2017 72-ⱶ ˜ Â

1.4.4 ẗ ɪ ɒ

ˆ 1˜ ê Ì ˇ ˈ Ɛ ˘ 2002 ʼ

ˆ 2˜ ê ɾ ⅞ 2016-2030 Ì 2018 4 ʼ

ˆ 3˜ ⱷ ˇ ˧ ˇ ˨ Â

1.5 ƀ ṗ

ɰ ƀ ˘ ƀ ṗ Ɦ . ⱷ ą ˇ

ˆˆ ˧ ˇ ƀ № ȁ ╠ ⱷ ˆˆ ƀ № ȁ ⱷ

ƀ № ȁ ˜ ȁ № ƀ Â

˜ ↕ ƀ ˘ ⱷ ⸗ № ƀ № ˘ ɪ́

ɾ Й̨ ʿ

ˆ 1˜ ƀ № ȁ ⱷ ȁ ˨ ˆ

ⱷ ǖ ɪ̈ ⱷ ⱷ ȁ ⅞ ȁ ف ɛ

ʟ ȁ ⱷ ˜ Â ˥ ˥ ȁ

ˀ ⱪ ⱷ ⱷ ˇ ˨ ˆ ƀ˘ Ɦ ṗ . ⱷ

ⱷ ʼ ȁ ⱷ ǖ ˧ ˥ ṗ ƀ Ƨ ˥ ⅞ № ȁ ą ˧ ˇ ȁ

ˆˆ № ˘ Ɦ ˆˆ ȁ ȁ ǖ ⱷ ȁ

≢ ˇ ʼ № Â ⱷ ƀ № ˘ ≢ Ŧ ⱷ ⱷ

˥ ȁ ˜ Â

ˆ 2˜ ʟ ʟ

Ɦ ⱷ ƀ ˘ ʟ ⱷ ʟ˘ ɥ ɪ̈ Й̨ w̄

ƀ ʟ ɰ Â

1.6

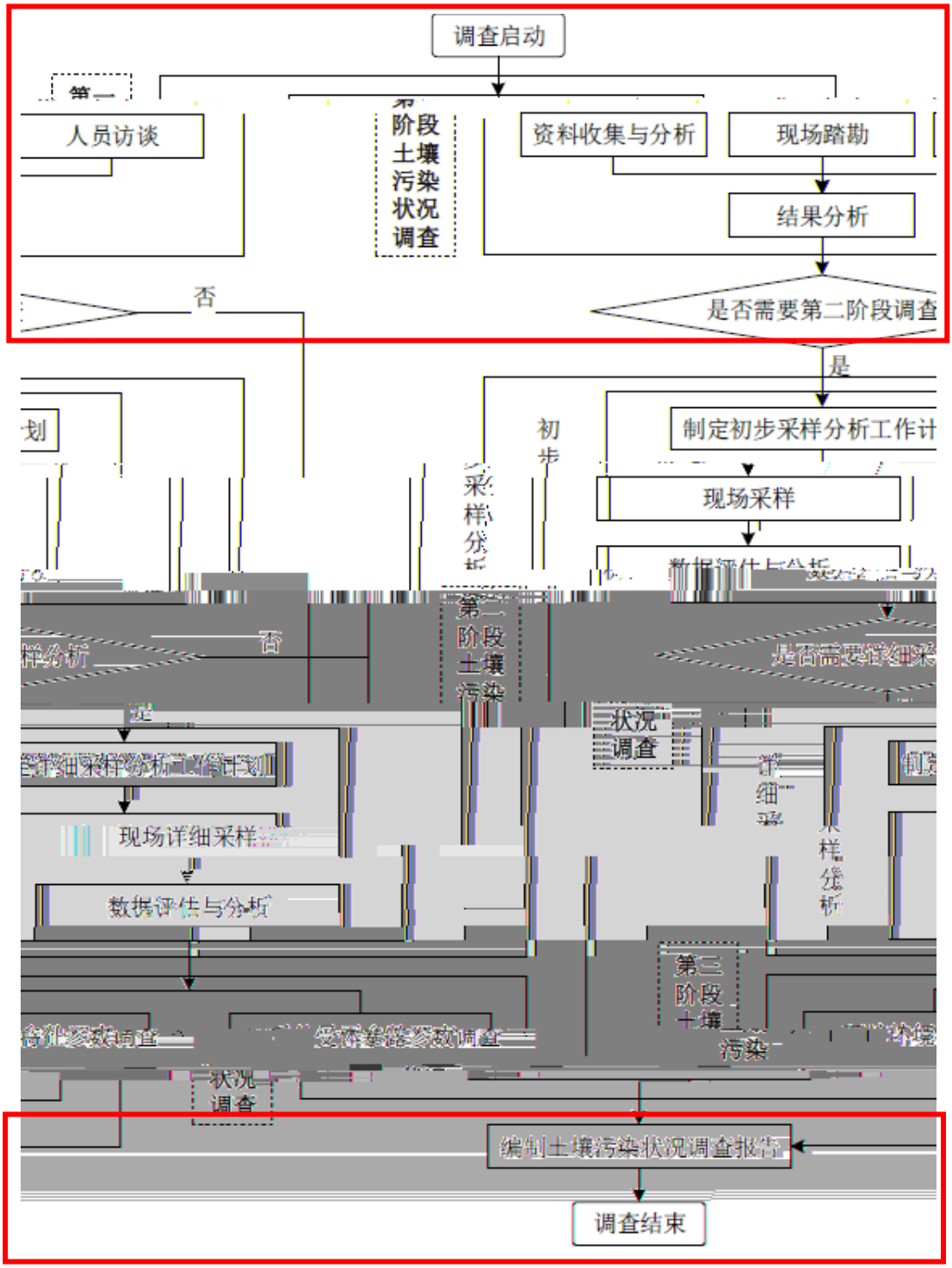
调查启动
人员访谈
资料收集与分析
现场踏勘
结果分析
是否需要第二阶段调查
否
是
制定初步采样分析工作计
现场采样
现场详细采样
数据评估与分析
编制土壤污染状况调查报告
调查结束

1-2 سمشم

2 [illegible]

2.1 [illegible]

2.1.1 [illegible]

[illegible] 35°35′ 36°08′ [illegible] 119°30′ 120°11′ [illegible] 79.25 km [illegible] 62.36 km [illegible] 2096 km² [illegible] 5000 km² [illegible] 282 km [illegible] 83 km² [illegible] 42 [illegible] № [illegible] 23 [illegible] 685 m² [illegible] 2.1 [illegible]

[illegible] 2-1 [illegible]

2.1.2 شم شم

ꝧ ķ ж ꝧ˘ ṕ Ʒ˘ Â

˘ ħ 724.9 m Â 236 m̓

309 m̓ 237 m Â ķ ˘ ˘ 102.6

km˘ ʌ ˘ Â ķ ꝧ ƀ № Â Ţ

ч ʎ˘ شم ᶈ ķ ņ Â ṕ ħ

˘ Ꮭ ķ˘ Ꮭ Â ᶇ ꝧ˘ ä

خي ꝧ 42 ˘ № خي ꝧ ṕ ˘ щ ȍ ˘

Â ꝧ ṕ ħ № ч ˇ ņ ˘

№ خي ꝧ ˇ شمخ˘ ħ № خي ķ ä

ꝧ ╞ ˇ ꝧ ˘ ỉ ˇ Ṃ ˘ شمم

˘ ˘ ˘ ˘ ķ 3 km˘ ᶈ

Ꮭ ꝧ ˘ ч شه˘ Â

2.1.3 Ṝ ä

ꝧ شم ꝧ ṕ˘ ꝧ Ṝ˘

˘ Ḫ ˘ Ţ˘ مد № ˘ Ṝ ˘ í

ä ‴ ä ä Ṝ ˘ شم Â تم

12.5 ’ تم 23 ’ 7 м تم 25 ’

‘ 1 м تم 1.3 ’ تم 696.6 mm̓ تم ч

200 d̓ تم 5.4 m/s˘ تم ⊦ ɢ 8 ч 71 d Â

2.1.4 Ð

ꝧ ķ ꝧ ˘ تم ч Âنخ ṕ

˘ ʒ ˘ ˥ ˜ Â ╠ ȁ

Ⱬ ȁ ˥ ȁ ȁ ص 11 Â

34km˘ 83.2 km^2 Â

2.1.5

ˆ 1˜ ⸗

Ί ʿ Ҥ ȁ ȁ ȁ ┬ ȁ ̃Ω ȁ ȁ ȁ ȁ

Â ȉ Ţ ȁ ȁ ⁝ ˘ Ь Â ˘

˥ ȕ ˇ ⊢ ⸗ ˘ ˠ Â

ʿ Ҥ ح ȁ ح ȁ ȁ Ч ȁ ȁ ȁ ȁ

ȁ ȁ ȁ ȁ ȁ ȁ ȁ ȁ ڳ ȁ

ȁ ȁ ȁ ȁ ȁ سح ȁ ȁ ȁ ȁ ȁ

ȁ ȁ Â

ʿ Ҥ ȁ ȁ ȁ ȁ ȁ ȁ ȁ ȁ

ȁ ȁ ȁ ȁ ȁ ȁ ȁ Â

ˆ 2˜

ʿ ˥ س ˘ ˥ № ч 50 ˘ 90 ˘ 100

Â ȉ Ţ˘ ⸗ ä ȁ ȁ ⸗ ȁ ȁ ȁ

ط ȁ ┬ ȁ ȁ ȁ ȁ ȁ ȁ ȁ ȁ ȁ

ȁ ȁ ȁ ȁ ȁ ȁ ȁ ȁ ȁ ȁ ȁ

ȁ ȁ ȁ ȁ ȁ ȁ ȁ ȁ Ѡ ȁ ض ȁ

Â

Ҥ ȁ ȁ ȁ ⸗ ȁ ȁ ȁ

ȁ ȁ ȁ ȁ ȁ ȁ ȁ ȁ

ȁ ȁ ȁ ȁ ȁ ȁ ȁ

ȁ ȁ ȁ ȁ ȁ ȁ ȁ ȁ ȁ

ȁ ȁ ȁ ȁ ȁ Ɛ ȁ ȁ ⊤ ȁ

ȁ Ƕ ȁ ȁ ȁ ȁ ȁ ȁ ȁ

ȁ ȁ ȁ ȁ ȳ ȁ ȁ ȁ ȁ

ȁ ȁ ȁ ȁ Â

2.2 ˆ ψ ’

ˆ 1˜

Δ ˘ 2018 ˆ ˚ ụ 3517.07 ˛ ˝Ḥ˘ ˜ E

˘ 9.8% Â ỉ Ţ˘ w̄˚ ʒ ˙ ụ 73.7 ˛ ˝Ḥ˘ 3.81%’

ƕ˚ ʒ ˙ ụ 1578.2 ˛ ˝Ḥ˘ 9.12%’ ˚ ʒ ˙ ụ 1865.17

˛ ˝Ḥ˘ 10.39% Â˚ ˚ ʒ ᴅ ч 2.10˙ 44.87˙ 53.03 Â

ŋ ˜ 435.2 ˛ ˝Ḥ˘ 19.4% Âw̄ ˋE ˝ ˜ 262.7

˛ ˝Ḥ˘ 7.8% Â ỉ Ţ˘ ˜ 217.9 ˛ ˝Ḥ˘ 10.6 %’ ụ

80.4 ˛ ˝Ḥ˘ 2.3 %’ ᴏ ʒ 41.0 ˛ ˝Ḥ˘ 14.9%’ ɕ ˛

9.0 ˛ ˝Ḥ˘ 15.7%’ 14.4 ˛ ˝Ḥ˘ Ӥ 4.3% Â

ŋ ₮ 407.4 ˛ ˝Ḥ˘ 23.6% Â w̄ ˋE ˝ ₮ 221.7 ˛

˝Ḥ˘ 11.7% Â ỉ Ţ˘ w̄ ˋE ˝ ˛ ₮ 32.8 ˛ ˝Ḥ˘ 18.1%’

₮ 50.8 ˛ ˝Ḥ˘ 7.7%’ ₮ 2.9 ˛ ˝Ḥ˘ Ӥ 64.7%’

ψ Ḡ ˇ ʒ ₮ 22.5 ˛ ˝Ḥ˘ Ӥ 15.5%’ Ʒ ˆ Ƕ˛ ₮ 41.0

˛ ˝Ḥ˘ 12.7% Â ŋ ˜ 455.2 ˛ ˝Ḥ˘ 6.6 % Â

ˆ 2˜ w̄ ʒ

2018 ˘ w̄ ʒ ẏ 73.7 Ḫ 3.81% Â ἲ Ţ˘ w̄ ʒ ẏ 35 Ḫ 4.1% Â

2018 ῃ 74.3 ’ ˘ 4.7% Â ⌠ 26.4 ’ 7.9% Â ʒ ẏ 138.6 Ḫ 6.0%’ ʒ ẏ 78.0 Ḫ 3.97% Â ʒ ả ʒ ả ʒ ả ʒ ˇ ʒ ẏ ʒ ẏ №≠ 34.4% ả 0.5% ả 7.8% ả 51.8% ˇ 5.5% Â

2018 ῃ 21500 ˘ 301.2% Â ἲ Ţ˘ 50 ˘ 66.7% Â ı 47.4%˜ 0.5 № Â ῃ 10000 ˘ Ӣ 66.7% Â

2018 ῃ 10.9 ’ ť 10.1% Â

2018 ῃ ẏ 80.2 Ḫ 4% Â 35.02 ’ ť 0.88% Âἲ Ţ˘ 6.25 ’ Ӣ 1.13%’ Ī 28.77 ’ ť 1.3% Â Ī 28.45 ’ ť 81.2% Â ả Ī 12076.1 hm^2 Ӣ 0.3% Â

2018 81.44 ’ kw˘ Ӣ 4.63% Â 4.74 ’ 0.1% Â ƀ ı 97.92% Â Q 10229 ˘ ʒ 44990 hm^2 Â

ˆ 3˜ ʒ

2018 ῃ ʒ ẏ 4193 Ḫ 16.5% Â ἲ Ţ˘ ʒ ẏ 4126.5 Ḫ 17.3% Â ʒ ẏ

9.5% Â ⵖⵉⵔⵉ ⵓ ≠ 246.7 ⵏ ⵎⵍⵎ ⵅⵍ 2.06%ⵏ ⵖ

ⵉⵔⵉ ⵓ ≠ 438.3 ⵏ ⵎⵍⵎ ⵅⵍ 2.33% Â

2018 ⵏⵏ ⵓ ⵜ ⵖ 186.7 ⵏ ⵎⵍⵎ 17% Â

ⴷ 4ⵜ ⵓⵓⵓ ⵓ

ⵓⵓⵓ ⵓ ⵜ ⵖ 1865.17 ⵏ ⵎⵍⵎ 10.39% Â

1ⵜ ⵏ ⵓⵏ ⵜ ⵓ

2018 ⵏⵏ ⵏ ⵜ Φ Ʒ №≠ ⵏ 5.4 ⵏ t ⵜ 1931.5

ⵏ Â

ⵏⵏ ⴷ ⵜ ⵜ ⵜ 48 km Â ⵏⵏ ⵏⵏ ⴷ ⵜⵜ Ь ⵕ 3 ⵕ

ⵜ ⵜⵜ ⵏⵏ ⵏⵏ ⵖ ‰ ⵜ ⵜⵜ ⴷ ⵜ

ⵏ 100% Â ⵏⵏ ⵏⵏ ⵜ ⵏ 3209.2 km ⴷ ⵜⵜ ⵓⵏ ⵜ 404.6

km ⵓⵏ 694.6km ⵓⵏ ⵜ ⵜ 2110 km ⵜ Â

2018 ⵏⵏ ⵏⵏ ⵔ ⵓ 187 ⵜ ⵜⵜ ⵜⵜ ⵔ ⵓ 18 Â

2868 Â ⵜ ⵏⵏ ⵏⵏ Ɵ ⵓ ⵏ 1061 Â

ⵏⵏ ⵏ 22277 ⴷ ⵜⵜ ⵜⵜ ⵜⵜ 329 ⵜ ⵜ 2207

ⵜ Ŧ 711 ⵜ 19000 ⵜ 14 ⵓⵏ 16 Â

ⵏⵏ ⵏⵏ ⵜ 578.5 ⵏ ⵏⵏ ⵜ ⵜ ⴷ Ь ⵕ ⵜ 85930.3

ⵏ ⵏⵏ ⵜ Â 9375 ⵏ ⵏⵏ ⵜ 1841881 ⵏ t*km ⵜ

№≠ ⵉⵔⵉ 8.5% ⵓⵏ 3.2% Â ⵜ 228 ⵜ 28.1% Â

2018 ⵏⵏ ⵓ ⵏ 14100.3 ⵏ ⵎⵍⵎ ⵅⵍ 18.2% Â

2627.1 ⵏ ⵜ ⵜ 2.8% Â ⵏⵏ ⵍⵍ ⵓ ⵏ 15 ⵏ ⵎⵍⵍ Â

ⵍⵍ Ь ⵜⵜ ⵜ ⵜ ε 118.7 ⵏ Â ⵜⵜ

⌠ 20.8’ ˘ ǐ Ţ 14.4’ , ‘ 6.4’ Â

ŋ ˥ ⸗ ŭ ⌠ 220.5’ ˘ ǐ Ţ ṗ 29’ Â

2018 ŋ ط ṗ 2530 ’ ⸗ ˘ ʒ ˜

267.8 ˍ ˝Ḥ˘ Ƨ №≠ 14.3% à 22.3% Â ˘ 22

˘ ǐ Ţ ⸗ 6 ˘ ⸗ 16 ’ A ˥ 23 ˘

ǐ Ţ 4A ˥ 9 ˘ 3A ˥ 6 ˘ 2A ˥ 8 Â

2018 38 ɞ˘ ǐ Ţ Ŧ ʒ˘ 3 ɞ˘

˜ ˘ ط ṗ ʒ˘ 35 ɞ Â

2˜ ʒ

φ ⌠ 1888.5 ˍ ˝Ḥ˘ Δ ˗

249.2 ˍ ˝Ḥ Â ǐ Ţ˘ ɞ ⸗ Ũ’ 811 ˍ ˝Ḥ˘ Δ ˗ 66.9 ˍ ˝Ḥ Â

φ 2011.9 ˍ ˝Ḥ˘ ɋ ˥ 372.1 ˍ ˝Ḥ˘˘

Δ ˗ 189.6 ˍ ˝Ḥ Â

Ḡ ʒ Ḡ ˜ 44 ˍ ˝Ḥ˘ 6.8% Â ǐ Ţ˘ ˚˚ ˋE⸗

Ḡ ˜ 15.2 ˍ ˝Ḥ˘ 6.8%’ ˋE⸗ Ḡ ˜ 28.8 ˍ ˝Ḥ˘

6.8% Â

├ ˋE⸗ ɱ ȳ ˥ ├´ 942.2 ˍ ˝Ḥ˘ Ӥ 17.1% Â

´ 35 ˘ 41.9 ˍ ˝Ḥ Â ṗ ⸗ ˋE⸗

15 ˘ ⸗ ˗ 3 Âľ ⸗ L ɔ ʒ 18 ˘ ´ Ţ

ɔ ʒ 122 ˘ ⸗ ˗ 6 Â

2.3 سمشم ˇ ˦ ݣ

2.3.1 سمشم ˦ ݣ

Google Earth ˦ ˝E طي ˘ ̄ ȁ ݲ ĸ شم

سمم 2005 ╠ Ч شم ̓ 2010 Δ ̓ 2019 Δ

ŵ شم ̓ 2021 شمشم ; Â



طي 2-2 2005 04 Google Earth ˦ ˝E طي

2005 04 Google Earth ˦ ˝E طي ˘ سمشم Ч ŵ

شم Â

طي 2-3 2010 01 Google Earth ✓ طي ˝E

2010 1 Google Earth ✓ طي ˝E سممشم Ţ Ẓ ¨

β w̄ نجى Â

طي 2-4 2013 8 Google Earth ✓ طي ˝E

2013 8 Google Earth ✓ طي ˝E سممشم ʊ

ʒ ı ˘ ĸ ᵊ Â

طي 2-5 2016 12 Google Earth ⋎ ˝Eطي

2016 12 Google Earth ⋎ ˝Eطي˘ سممشم ᵊ ı

Â

طي 2-6 2019 09 Google Earth ⋎ ˝Eطي

2019 09 Google Earth √ ˘E طي˘ سممشم ῤ

˘ ч ẅ شم Â

طي 2-7 2021 05 Google Earth √ ˘E طي

2021 05 Google Earth √ ˘E طي˘ سممشم ῤ

ǖ Â

2.3.2 سممشم ’

ᒉ β ¬ ᵗ ɢ 2021 6 ¯ ȁ سممشم

شھ Ѿ ˘ شھ Ѣ خ ˘ سممشم Ḥ Ӣ Â

¯ ȁ سممشم ╠ خي ᒉ ᒉ

м ̀Ε ̈ δ ˘ خ مح ˘ شم ˘ ῤ Â



ṗ ’ ṗ ’

طي 2-8 ̈ ȁ طي سممشم

2.4 سممشم ˇ ⅃ ⅄

2.4.1 سممشم ⅃ ⅄

Google ⅄ ˝E طي˘ 2005 ╠ سممشم سممشم H ч

شم ȁ δ شم˘ `E ” ƀ `E ” ˉ شم’ 2010 شم ⁝ ˘

δ شم ̇ ’ 2013 سممشم ⅄ ʊ ̇ 1 `E ” ƀ `E ” ˉ

شم̂ ˜’ ⁽ 2016 ⅄ سممشم سممشم شم ı ч شم˘

 H ч δ شم ȁ گ̈ شم ȁ `E ” ƀ `E ” ˉ شم Â

طي 2-9 2005 04 Google Earth ⅄ ˝E طي

2005 04 Google Earth ⅄ ˝E طي˘ سممشم سممشم

Ĥ ч δ شم ȁ گ̈ ʒ شم ȁ ʽE ˝ Ѣ ʽE ˝ ˉ شم ȁ شم Â

طي 2-10 2010 01 Google Earth ⅄ ˝E طي

2010 01 Google Earth ⅄ ˝E طي˘ سممشم سممشم

ʿ شم ⁝ ˘ δ شم ˇ گ̈ ʒ شم ˉ Â

طي 2-11 2013 08 Google Earth ⋎ ˝Eطي

2013 08 Google Earth ⋎ ˝Eطي˘ سممشم سممشم

ʊ ẅ `E ˝ ˩ شم ˆ ˜˘ ĸ ˥ ʊ δ شم Â



طي 2-12 2016 12 Google Earth ⋎ ˝Eطي

2016 12 Google Earth ⋎ ˝Eطي˘ سممشم ĸ ˥ ʊ

δ شم خي ˘ ʊ ⁝ شم ˟ Â



طي 2-13 2020 05 Google Earth √ طي˝E

2019 09 Google Earth √ طي˝E سممشم سممشم

ĸ ٩ ʊ δ شم Â



طي 2-14 2021 05 Google Earth √ طي˝E

2021 05 Google Earth √ طي˝E سممشم سممشم

ⱶ ⱻ خي ǚ Â

2.4.2 سممشم ’

شھ ⱳ ˘ سممشم ⱪ ⱻ ⱋ ˘ ⱪ ⱻ ⱋ

ⱷ ’ ⱺ ⱻ ⱶ ⱋ ⱺ ˈE ʼΩ خي ˇ

ⱺ Δ Ţ ’ ⱻ ⱋ Ḥ ⱼ’ ⱶ ⱻ ⱋ Â



ⱪ ⱻ

ⱪ ⱻ ⱷ

ⱺ ⱻ ⱺ ˈE ʼΩ

ⱺ ⱻ ⱺ Δ Ţ



ⱻ Ḥ ⱼ

ⱶ ⱻ

طي 2-15 ⱶ ǟ

طي سممشم سممشم

2-2 سمشم ⅞

[illegible]	سمشم [illegible]	(m^2)	[illegible]			[illegible]
1	[illegible] à سمشم	685	[illegible] L Ȑ 2020 ȑ 227 [illegible]		[illegible] [illegible] شم	[illegible] [illegible] M `E [illegible]



طي ⅞ سممشم 2-17 طي

3 سممشم ȁ شھ Ѿ ŭ̈ ˬ ˭

3.1

Ḥ ȁ ȁ ⱬ ˘ خ ŭ̈ سممشم

ˆ ’ ȁ ˩ ˇ ȁ شم ȁ شم Ḥ Â

˜ ˘ ˬ ˭ Ғ ʒ ˇ ∞

˘ № سممشم ˥ ŭ̈ Â

3-1 ˆ

ˬ	≢	ʅ	
1	سممشم ≠ 1	سممشم ŭ̈ ȉ ˆ ŭ̈ ŭ̈ ˬ ’ ˨˩ طي	ȁ
		سممشم سممشم ȧ ˇ ⅞	
		سممشم ≠ 1 Ţ شم شھ ṗ ȁ ȁ ˇ ˚˚ 1 1 ’	
2	سممشم	سممشم ˑ ف Δ ȁ ʟ	ȁ
		سممشم Ѣ خ ˆ β ˜	˛˛˛
3	ʒ ʘ	ف ᴇ ʟ й ȁ	ȁ ˛˛˛
		˜ ʘ ʒ ˚˚ س ȁ ˩	
		سممشم β طي	
		˜ طي	
		˜ ʘ ʒ س	
		نھ r	
4	˜ Ð	ˆ Ḡ ⅞ ȁ ʼE ʟ	˛˛˛
		ʘ ʒ خي ˜ ˇ	
5	سممشم خي ˆ ˇ Ψ Ḥ	شم β طي ȁ شم ȁ شم ȁ س ȁ ȁ شم ȁ ȁ Ѿ شم ȁ	˛˛˛ ȁ
		ˬ ˭ № ȁ №	
		ˆ شم خي ˇ ŭ̈ ⅞	
		ˆ شم س ≠ ⅞	

ˬ ˭ Ḥ ȁ ȁ ⱬ ˘

سممشم ŭ̈ ĭ̈ سممشم ŭ̈ ŭ̈ ˍ ’ ৲ طي ȁسممشم

سشم ą ˇ ⅞ ȁ سممشم ˚˚ ŭ̈ طي ȁ سممشم ≠ 1

Ţ سممشم ṗ 1 1 ’ Â G سممشم ṗ ╠ ч δ شم ʒ

ο ʒ ˚˚ ˍ ˇ ɫ ˇ h ˗ ˆ ȁ شم ⱬ

سممشم ŋ ʒ Â Ḥ . شم β طي ȁ شم

ȁ شم ȁ س ȁ شم ˇ ȁ شم ⱬ ˇ Ψ Ḥ . ˗ ˀ

ˇ № ˇ № ˇ ˥ شم خي ˇ ŭ̈ ⅞ˇ

ˀ طى ˇ شم ȁ ƀ ‰ Â

سممشم خي ч ˇ ˥ سممشم ẅ ƀ

Â № ˇ سممشم ˩ شم 1 ˇ ∞ شم

ممο ˥ Â

3.2 شم ⱬ

3.2.1 ⱬ

2021 6 سممشم ṗ ŭ̈ خ ˥ ʒ شم ⱬˇ

ⱬ ч سممشم ṗ ’ˇ شم ⁘ ȁ ȁ ȁ شم ȁ

Q Â Ƣ ˇ ⱬ شم خ ˥ ’ شم شم ȁ سممشم ’

ŭ̈ خ ˇ ĭ̈ ƀ سممشم β ˀ Â

3-2 سمشم شه ש

سمشم Ղ	ש ῤ	ש
̄ à سمشم	ῤ سمشم	خ مح سمشم ˘ شم ῤ سمشم خي ˥ ˥ δ ˘ ╠ G h r
	سمشم	سمشم Ҡ ᵒ ч ˘ Ҡ ᵒ ч ẅ ʼ ˥ ᵒ ч Ƕ ʼ Ɛ Ώ ˇ ˥ Δ Ţ ʼ ᵒ ч Ḥ ʼ ˥ ̄ ᵒ ч













طي 3-1 ̄ à

3.2.2 ᾳ

δ ني ╬ ممشم ՝ ᾳ ┐ ՝ شھ

˘ ممشم ڂ ممشم h ч δ شم à ՝E ˝ Ь ՝E ˝ ˗

شم à گ ˘شم ممشم ڋ ڂ ممشم ڋ ڂ Hɷ ʒ ο ʒ

ºº ˗ ˘ ممشم س ممشم ڋ شم Ĭ ο ⌠ ┐ Â

3.3 ˗ ᵊ

Ь ممشم ˥ β à ممشم ڂ ο ʒ ˅ ʌ ʎ ՝ à

՝ ʒ ˘ ʒ ممشم ڋ ڂ ممشم ˥ ʎ à ʒ

ºº ՝ à Hɷ à ڂ Ḥ ˘ Ḥ

˘ ممشم Ḡ ˜Ḥ ˜ Ḥ Ą̂ ᵊ شھ ڋ طي ˘

˗ ᵊ Đ 9 Â

طي 3-2 ممشم ˗ ᵊ ՝

˗ ᵊ ممشم ˥ ʎ ʎ ՝ Ь ني ڂ ο ʒ ˘ ʒ Hɷ ʒ

ºº ˗ ˘ Ь ني ڂ ˘ممج Ь ني ڂ Ĭ شم

Ũ ˘ ڋ Hɷ ˘ ممشم ڂ Ь ني ڂ ο ʒ ˘

ممشم0 ⌠ س ˅ شم Ĭ ┐ Â

4 ẅ سس ’ ˇ №

4.1

4.1.1 ρ̊ سممشم

ẅ ˘ سممشم ˥ ⅄ ч ˘ h ƀ ч

ą ˘ Ạ ї ɾ ˘ ╟ سممشم خي ˥ ˥ δ Â

سممشم ˥ ⅄ ü̆ ’ ˘ سممشم ρ̊ خي ü̆ ˥ ⅄

⸗ ⸗ ⸗ تحـ ⅂ ˘ سممشم ’ ⅂ ɤ o Â

4.1.2 ˥ شم خ سممشم

ẅ ˘ سممشم خ ˥ ⅄ ч ˘ h ƀ ч

شم à δ شم à ‘E ” ƀ ‘E ” ⁻ شم à گ ʒ شم ą Â سممشم

خ ʒ o ʒ˘ سس سممشم ° ف ⅂ Â

4.2 ẅ ü̆ ƀ №

ˆ 1˜ ẅ №

L G à شھ Ш à شھ ⅄˘ ɤ ч

щ ˘ ƀU F ʒ ∞ ƀ № Â ╟

∞ ≠ ˇ № ˘ ƀU à سممشم Ð نخ

˘ ẅ № Й̣ Â

4-1 سممشم ẅ №

سممشم Ղ	ʔ Ḥ		ש شه	ط ـ	ẅ
ـ ȁ سمم شم	ʔ سممشم ˩ ˥ 1	Google Earth ˥˩ شم ˘ طي ˝E سمم ч شم ȁ شم	سممشم ρ̇ ʒ ˚˚ ȁ ʒ ٥ خي	سممشم ρ̇ ٥ ʒ ˚˚ ˘ ˧ ˩ ʒ ˛ ч δ شم ȁ شم ȁ ˋE ˝ ƀ ˋE ˝ ˧ شم ȁ گ ʒ شم	ẅ
	سممشم	2021 Google Earth ˥˩ طي ˝E خي سممشم	خي سممشم δ	خي سممشم ˥˩ ˥˩ δ	ẅ
	سممشم ʼ	Google Earth ˥˩ سممشم طي ˝E ˩ ʒ ˛ ˛ ˥ δ شم ȁ ˋE ˝ ƀ ˋE ˝ ˧ شم ȁ گ شم ч H	H ч ˥˩ ȁ ȁ گ ʒ ˥˩	خ سممشم H ˥˩ ȁ ȁ گ ʒ ˥˩ ˘ ʒ ٥ ʒ ˘ سممشم ρ̇ ʊ̈ خ ʊ̈ Ʉ	ẅ

ˆ 2˜ ƀ №

ʟ ɢ ȁ شه ˥˩ ˘ ч щ ˘ Ʉ

Ғ ʒ ∞ ƀ № Â ╠

∞ ≢ ˇ № ˘ Ʉ ȁ سممشم Ð نخ ˘ p نخ

سممشم ʊ̈ خ سممشم ˩ ˥ ˘ Ţ 1 ˧ ˘ ˘ خي ˘ Ӣ ƀ

Â

1˜ سممشم ρ̇ ʒ ٥ ʒ ˚˚ ˧ ˘ ˜ Ḡ ˘ شه

H щ خ Ʉ ˩ ˥ طي ˝E ˘ نخ

ʟ Ţ ʻ ʒ ˚˚ ˧ ƀ ʼ ˥ Ψ Â

2˜ ʟ Ŧ ɢ سممشم Ð ˇ T щ ˘

سممشم ʊ̈ 1 ˥˘ T щ 1 ˘ Ψ ʟ ƀ ˘

ƀ Â

5 ˇ

5.1

[illegible] ɢ [illegible] ˘ [illegible] β ɢ [illegible] ȁ

[illegible] ɣ ҡ˘ [illegible] ч 685 m² Â [illegible] ˘ [illegible] ˧

[illegible] ч [illegible] ȁ χ δ ȁ˧ ʽE ˘ [illegible] [illegible] Ҩ ʒ [illegible] ˘ [illegible]

[illegible] [illegible] δ Â

ȁ˛ ˢ [illegible] ɣ ŭ [illegible] [illegible] ˘ [illegible] ῤ [illegible] ŭ ˧ [illegible]

[illegible] [illegible] [illegible] ˘ [illegible] ʒ ο ʒ [illegible] ˘ Ƀ Ψ [illegible]

[illegible] [illegible] ˘ف [illegible] ʼ [illegible] ɣ ο Â

5.2

ˆ 1˜ [illegible] [illegible] [illegible] [illegible] м ʽE˛

δ ˘ [illegible] Ţ ŭ [illegible] [illegible] ˘ [illegible] β

[illegible] Å ˘ ŭ [illegible] Ҩ Â

ˆ 2˜ [illegible] ɢ [illegible] ˘ [illegible] خ [illegible] ȁ [illegible] ˘

[illegible] ŭ Ţ Ạ ˘ ɷ̃ Ҩ Â

ˆ 3˜ [illegible] δ Ţ˘ [illegible] β [illegible] [illegible] ῤ Ƕ

[illegible] χ ˘ Ạ ‖ ˧ ˘ [illegible] Ӣ Ḡ ˘

[illegible] ˊ [illegible] ˘ [illegible] [illegible] ŭ [illegible] Ӣ Ḡ Â

ᴅ 1 Ғ

ᴅ 2 ḱ

ᴅ 3 Ғ

ᴅ 4

ᴅ 5 ¬ й

ᴅ 6 ʟ Ŧ ť ʅ β й

ᴅ 7 й

Ð 8 شھ Ð

Ð 9

4-6

地块名称	富春江路北、山我岡山路西地块
访谈日期	2021.6.24
访谈人员	姓名：[illegible] 单位：中岩大地 联系电话：13162167712
受访人员	受访对象类型：☑土地使用者 ☐企业管理人员 ☐企业员工 ☐政府管理人员 ☐环保部门管理人员 ☐地块周边工作人员或居民 姓名： 单位：[illegible] 职务或职称： 联系电话：13723992265
访谈问题	1、本地块历史上是否有其它工业企业存在？ ☐是 ☑否 ☐不确定 若选是，企业名称是什么？ 起止时间是 年至 年
	2、本地块目前职工人数是多少？（仅针对在产企业提问）
	3、本地块是否有任何正规或非正规的工业固体废物堆放场？ ☐正规 ☐非正规 ☑无 ☐不确定 若选是，堆放场在哪里？ 堆放什么废弃物？
	4、本地块内是否有工业废水排放沟渠或渗坑？ ☐是 ☑否 ☐不确定 若选是，排放沟渠的材料是什么？ 是否有无硬化或防渗的情况？
	5、本地块内是否有产品、原辅材料、油品的地下储罐或地下输送管道？ ☐是 ☐否 ☐不确定 若选是，是否发生过泄露？☐是（发生过 次） ☑否 ☐不确定
	6、本地块是否有工业废[illegible] 若选是，是否发生过泄露？☐是（发生过 次） ☑否 ☐不确定
	7、本地块内是否曾发生过化学品泄漏事故？或是否曾发生过其它环境污染事故？ ☐是（发生过 次） ☑否 ☐不确定 本地块周边临近地块是否曾发生过化学品泄漏事故？或是否曾发生过其它环境污染事故？ ☐是（发生过 次） ☑否 ☐不确定
	8、是否有废气排放？ ☐是 ☑否 ☐不确定 是否有废气在线监测装置？ ☐是 ☑否 ☐不确定 是否有废气治理设施？ ☐是 ☑否 ☐不确定
	9、是否有工业废水产生？ ☐是 ☑否 ☐不确定 是否有废水在线监测装置？ ☐是 ☑否 ☐不确定 是否有废水治理设施？ ☐是 ☑否 ☐不确定
	10、本地块内是否曾闻到过由土壤散发的异常气味？ ☐是 ☑否 ☐不确定
	11、本地块内危险废物是否曾自行利用处置？ ☐是 ☑否 ☐不确定
	12、本地块内是否有遗留的危险废物堆存？（仅针对关闭企业地块） ☐是 ☑否 ☐不确定
	13、本地块内土壤是否曾受到过污染？ ☐是 ☑否 ☐不确定
	14、本地块内地下水是否曾受到过污染？ ☐是 ☑否 ☐不确定

15、本地块周边 1km 范围内是否有幼儿园、[redacted]
区、农田、集中式饮用水水源地、引用水井、地表水体等敏感用地？
☑是 □否 □不确定

若选是，敏感用地类型[redacted]
若有农田，种植农作物种类是什么？

16、本地块周边 1km 内是否有水井？ □是 ☑否 □不确定
若选是，请描述水井位置
距离多远？
水井的用途？
是否发生过水体混浊、颜色或气味异常等现象？ □是 ☑否 □不确定
是否观察到水体中有油状物质？ □是 ☑否 □不确定

17、本区域地下水用途是什么？周边地表水用途是什么？ 无人饮用

18、本地块内是否曾开展过环境调查监测工作？ □是 □否 ☑不确定
曾开展过地下水环境调查监测工作？ □是 □否 ☑不确定
展开过场地环境调查评估工作？
□是（□正在开展 □已经完成） □否 ☑不确定

19、其它土壤或地下水污染相关问题？

无

地块名称	[illegible]
访谈日期	2021.6.24
访谈人员	姓名：[illegible] 单位：[illegible] 联系电话：13162117711
受访人员	受访对象类型：☐土地使用者 ☐企业管理人员 ☐企业员工 ☐政府管理人员 ☐环保部门管理人员 ☑地块周边工作人员或居民 姓名：李琪 单位：薛年庄支局 职务或职称：局长 联系电话：[illegible] 86722578
访谈问题	1、本地块历史上是否有其它工业企业存在？ ☐是 ☑否 ☐不确定 若选是，企业名称是什么？ 起止时间是　　年至　　年
	2、本地块目前职工人数是多少？（仅针对在产企业提问）
	3、本地块是否有任何正规或非正规的工业固体废物堆放场？ ☐正规 ☐非正规 ☑无 ☐不确定 若选是，堆放场在哪里？ 堆放什么废弃物？
	4、本地块内是否有工业废水排放沟渠或渗坑？ ☐是 ☑否 ☐不确定 若选是，排放沟渠的材料是什么？ 是否有无硬化或防渗的情况？
	5、本地块内是否有产品、原辅材料、油品的地下储罐或地下输送管道？ ☐是 ☑否 ☐不确定 若选是，是否发生过泄露？☐是（发生过　次） ☐否 ☐不确定
	6、本地块是否有工业废水的地下输送管道或储存池？☐是 ☑否 ☐不确定 若选是，是否发生过泄露？☐是（发生过　次） ☐否 ☐不确定
	7、本地块内是否曾发生过化学品泄漏事故？或是否曾发生过其它环境污染事故？ ☐是（发生过　次） ☑否 ☐不确定 本地块周边临近地块是否曾发生过化学品泄漏事故？或是否曾发生过其它环境污染事故？ ☐是（发生过　次） ☑否 ☐不确定
	8、是否有废气排放？ ☐是 ☑否 ☐不确定 是否有废气在线监测装置？ ☐是 ☑否 ☐不确定 是否有废气治理设施？ ☐是 ☑否 ☐不确定
	9、是否有工业废水产生？ ☐是 ☑否 ☐不确定 是否有废水在线监测装置？ ☐是 ☑否 ☐不确定 是否有废水治理设施？ ☐是 ☑否 ☐不确定
	10、本地块内是否曾闻到过由土壤散发的异常气味？ ☐是 ☑否 ☐不确定
	11、本地块内危险废物是否曾自行利用处置？ ☐是 ☑否 ☐不确定
	12、本地块内是否有遗留的危险废物堆存？（仅针对关闭企业询问） ☐是 ☐否 ☐不确定
	13、本地块内土壤是否曾受到过污染？ ☐是 ☑否 ☐不确定
	14、本地块内地下水是否曾受到过污染？ ☐是 ☑否 ☐不确定

15、本地块周边 1km 范围内是否有幼儿园、[redacted]区、农田、集中式饮用水水源地、引用水井、地表水体等敏感用地？

☑是 □否 □不确定

若选是，敏感用地类型是什么？距离有多远？ 30m

若有农田，种植农作物种类是什么？

16、本地块周边 1km 内是否有水井？ [redacted]

若选是，请描述水井位置

距离多远？

水井的用途？

是否发生过水体混浊、颜色或气味异常等现象？ □是 □否 □不确定

是否观察到水体中有油状物质？ □是 □否 □不确定

17、本地块地下水用途是什么？周边地表水用途是什么？ 不安装

18、本地块内是否曾开展过环境调查监测工作？ □是 □否 ☑不确定

曾开展过地下水环境调查监测工作？ □是 □否 ☑不确定

展开过场地环境调查评估工作？

□是（□正在开展 □已经完成） □否 ☑不确定

19、其它土壤或地下水污染相关问题？

无

地块名称	富春江路[illegible]
访谈日期	2021.6.24
访谈人员	姓名：朱湛 单位：[illegible] 联系电话：13162167712
受访人员	受访对象类型：☐土地使用者 ☐企业管理人员 ☐企业员工 ☐政府管理人员 ☐环保部门管理人员 ☑地块周边工作人员或居民 姓名：王成贵 单位： 职务或职称：保安 联系电话：13165039236
访谈问题	1、本地块历史上是否有其它工业企业存在？ ☐是 ☑否 ☐不确定 若选是，企业名称是什么？ 起止时间是　　年至　　年
	2、本地块目前职工人数是多少？（仅针对在产企业提问）
	3、本地块是否有任何正规或非正规的工业固体废物堆放场？ ☐正规 ☐非正规 ☑否 ☐不确定 若选是，堆放场在哪里？ 堆放什么废弃物？
	4、本地块内是否有工业废水排放沟渠或渗坑？ ☐是 ☑否 ☐不确定 若选是，排放沟渠的材料是什么？ 是否有无硬化或防渗的情况？
	5、本地块内是否有产品、原辅材料、油品的地下储罐或地下输送管道？ ☐是 ☑否 ☐不确定 若选是，是否发生过泄露？☐是（发生过　次） ☐否 ☐不确定
	6、本地块是否有工业废水的地下输送管道、[illegible]堵存池？ ☐是 ☑否 ☐不确定 若选是，是否发生过[illegible]
	7、本地块内是否曾发生过化学品泄漏事故？或是否曾发生过其它环境污染事故？ ☐是（发生过　次）☑否 ☐不确定 本地块[illegible]动临近地块是否曾发生过化学品泄漏事故？或是否曾发生过其它环境污染事故？ ☐是（发生过　次）☑否 ☐不确定
	8、是否有废气排放？ ☐是 ☑否 ☐不确定 是否有废气在线监测装置？ ☐是 ☑否 ☐不确定 是否有废气治理设施？ ☐是 ☑否 ☐不确定
	9、是否有工业废水产生？ ☐是 ☑否 ☐不确定 是否有废水在线监测装置？ ☐是 ☑否 ☐不确定 是否有废水治理设施？ ☐是 ☑否 ☐不确定
	10、本地块内是否曾闻到过由土壤散发的异常气味？ ☐是 ☑否 ☐不确定
	11、本地块内危险废物是否曾自行利用处置？ ☐是 ☑否 ☐不确定
	12、本地块内是否有遗留的危险废物堆存？（仅针对关闭企业调查问） ☐是 ☐否 ☐不确定
	13、本地块内土壤是否曾受到过污染？ ☐是 ☑否 ☐不确定
	14、本地块内地下水是否曾受到过污染？ ☐是 ☑否 ☐不确定

	15、本地块周边 1km 范围内是否有幼儿园、学校、居民区、医院、自然保护区、农田、集中式饮用水水源地、引用水井、地表水体等敏感用地？ ☑是 ☐否 ☐不确定 若选是，敏感用地类型是什么？距离有多远？ 50m 若有农田，种植农作物种类是什么？
	16、本地块周边 1km 内是否有水井？ ☐是 ☐否 ☑不确定 若选是，[illegible]描述水井位置 距离多远？ 水井的用途？ 是否发[illegible] 是否观察到水体中有油状物质？ ☐是 ☐否 ☐不确定
	17、本区域地下水用途是什么？周边地表水用途是什么？ 不知道
	18、本地块内是否曾开展过环境调查监测工作？ ☐是 ☐否 ☑不确定 曾开展过地下水环境调查监测工作？ ☐是 ☐否 ☑不确定 展开过场地环境调查评估工作？ ☐是（☐正在开展 ☐已经完成） ☐否 ☑不确定
	19、其它土壤或地下水污染相关问题？ 无

地块名称	富春江路北、峨眉山路西地块
访谈日期	2021.6.24
访谈人员	姓名：余健 单位：中基大地 联系电话：13162167712
受访人员	受访对象类型：□土地使用者 □企业管理人员 □企业员工 ☑政府管理人员 □环保部门管理人员、□地块周边工作人员或居民
	姓名：陈先生 单位：长江路街道经济所 职务或职称： 联系电话：6897 9702
访谈问题	1、本地块历史上是否有其它工业企业存在？ □是 ☑否 □不确定 若选是，企业名称是什么？ 起止时间是　　年至　　年
	2、本地块目前职工人数是多少？（仅针对在产企业提问）
	3、本地块是否有任何正规或非正规的工业危固体废物堆放场？ □正规 □非正规 ☑无 □不确定 若选是，堆放场在哪里？ 堆放什么废弃物？
	4、本地块内是否有工业废水排放沟渠或渗坑？ □是 ☑否 □不确定 若选是，排放沟渠的材料是什么？ 是否有无硬化或防渗的情况？
	5、本地块内是否有产品、原辅材料、油品的地下储罐或地下输送管道？ □是 ☑否 □不确定 若选是，是否发生过泄露？□是（发生过　次） □否 □不确定
	6、本地块是否有工业废水的地下输送管道或储存池？□是 ☑否 □不确定 若选是，是否发生过泄露？□是（发生过　次） □否 □不确定
	7、本地块内是否曾发生过化学品泄漏事故？或是否曾发生过其它环境污染事故？ □是（发生过　次） ☑否 □不确定 本地块周边临近地块是否曾发生过化学品泄漏事故？或是否曾发生过其它环境污染事故？ □是（发生过　次） ☑否 □不确定
	8、是否有废气排放？ □是 ☑否 □不确定 是否有废气在线监测装置？ □是 ☑否 □不确定 是否有废气治理设施？ □是 ☑否 □不确定
	9、是否有工业废水产生？ □是 ☑否 □不确定 是否有废水在线监测装置？ □是 ☑否 □不确定 是否有废水治理设施？ □是 ☑否 □不确定
	10、本地块内是否曾闻到过由土壤散发的异常气味？ □是 ☑否 □不确定
	11、本地块内危险废物是否曾自行利用处置？ □是 ☑否 □不确定
	12、本地块内是否有遗留的危险废物堆存？（仅针对关闭企业询问） □是 □否 □不确定
	13、本地块内土壤是否曾受到过污染？ □是 ☑否 □不确定
	14、本地块内地下水是否曾受到过污染？ □是 ☑否 □不确定

	15、本地块周边 1km 范围内是否有幼儿[redacted] 区、农田、集中式饮用水水源地、引用水井、地表水体等敏感用地？ ☑是 ☐否 ☐不确定 若选是，敏感用地类型是什么？距离有多远？ 50m 若有农田，种植农作物种类是什么？
	16、本地块周边 1km 内是否有水井？ ☐是 ☐否 ☐不确定 若选是，请描述水井位置 距离多远？ 水井的用途？ 是否发生过水体混浊、颜色或[redacted] 是否观察到水体中有油状物质？ ☐是 ☐否 ☐不确定
	17、本区域地下水用途是什么？周边地表水用途是什么？ 灌溉用
	18、本地块内是否曾开展过环境调查监测工作？ ☐是 ☐否 ☑不确定 曾开展过地下水环境调查监测工作？ ☐是 ☐否 ☑不确定 展开过场地环境调查评估工作？ ☐是（☐正在开展 ☐已经完成） ☐否 ☑不确定
	19、其它土壤或地下水污染相关问题？ 无